

GEMEINDE WANDLITZ

Kindertagesstätten in der Gemeinde Wandlitz

INTEGRATIONSKITA „SPATZENNEST“ OT KLOSTERFELDE

Ernst-Thälmann-Str. 24
16348 Klosterfelde
Telefon: 033396 329
Fax: 033396 879927
kita-klosterfelde@web.de
www.wandlitz.de



Quelle: Landkreis Barnim

Träger:	Gemeinde Wandlitz		
Kapazität:	276		
Gruppen:	Kinderkrippe: 2	altershomogen	
	Kindergarten: 1	altersheterogen	
		5	altershomogen
	Hort: 8	altershomogen	
	Gruppen gesamt: 16		
Bildungsangebot:	Grundlagen der pädagogischen Arbeit sind die Grundsätze der elementaren Bildung Offene Arbeit (Hort)		
Besonderheiten:	Von der Integration zur Inklusion		
Barrierefreiheit:	Behindertenparkplatz:	vorhanden	
	Behindertengerechter Zugang:	vorhanden	
	Behindertengerechter Aufzug:	vorhanden	
	Behindertengerechte Toiletten:	vorhanden	
Regelöffnungszeiten:	Montag – Freitag	6:00 – 18:00 Uhr	

KITA „EICHHÖRNCHEN“ OT ZERPENSCHLEUSE

Unter den Eichen 1

16348 Wandlitz

Telefon: 033395 315

Telefax: 033395 71394

kita-eichhoernchen@asb-barnim.de



Quelle: ASB RV Barnim e. V.

Träger:	ASB RV Barnim e. V.	
Kapazität:	66	
Gruppen:	Kinderkrippe:	2 altersheterogen altershomogen
	Kindergarten:	2 altershomogen
	Hort:	1 altershomogen
	Gruppen gesamt:	5
	Bildungsangebot:	Grundlage der pädagogischen Arbeit sind die Grundsätze der elementaren Bildung Teiloffener Arbeit
Besonderheiten:	KNEIPP-Kita (zertifiziert)	
	Schwerpunkt: Gesundheit und Natur	
	Gesunde Ernährung	
Barrierefreiheit:	Behindertenparkplatz:	vorhanden
	Behindertengerechter Zugang:	vorhanden
	Behindertengerechter Aufzug:	nicht notwendig
	Behindertengerechte Toiletten:	vorhanden
Regelöffnungszeiten:	Montag – Freitag	6:30 – 16:30 Uhr

KITA „MÄRCHENLAND“ OT SCHÖNERLINDE

Mühlenbecker Straße 28

16348 Wandlitz

Telefon: 030 94114007

kita-schoenerlinde@web.de



Quelle: Landkreis Barnim

Träger:

Gemeinde Wandlitz

Kapazität:

56

Gruppen:

Kinderkrippe: 2 altershomogen

Kindergarten: 2 altershomogen

Gruppen gesamt: 4

Bildungsangebot:

Grundlage der pädagogischen Arbeit sind die Grundsätze der elementaren Bildung

Besonderheiten:

Profil: „Darstellen und Gestalten“ – Kreativität erleben

Barrierefreiheit:

Behindertenparkplatz: nicht vorhanden

Behindertengerechter Zugang: vorhanden

Behindertengerechter Aufzug: nicht notwendig

Behindertengerechte Toiletten: nicht vorhanden

Regelöffnungszeiten:

Montag – Freitag 6:00 – 18:00 Uhr

KITA „MONTESSORI“ WANDLITZ

Thälmannstr. 3

16348 Wandlitz

Telefon: 033397 28762

Telefax: 033397 29514

sekretariat@montessori-niederbarnim.de

www.montessori-niederbarnim.de



Quelle: Landkreis Barnim

Träger:

Montessorischule Niederbarnim e. V.

Kapazität:

80

Gruppen:

Kinderkrippe:	3	altershomogen
Kindergarten:	3	altersheterogen
Gruppen gesamt:	6	

Bildungsangebot:

Grundlage der pädagogischen Arbeit sind die Grundsätze der elementaren Bildung

Reformpädagogische Grundprinzipien in Anlehnung an Montessoripädagogik

Besonderheiten:

Neigungs- und Begabungsförderung

Barrierefreiheit:

Behindertenparkplatz:	vorhanden
Behindertengerechter Zugang:	vorhanden
Behindertengerechter Aufzug:	vorhanden
Behindertengerechte Toiletten:	vorhanden

Regelöffnungszeiten:

Montag – Freitag 7:00 – 17:00 Uhr

KITA „PETÖ“ OT SCHÖNWALDE

Hauptstr. 19

16348 Wandlitz

Telefon: 033056 427881

Telefax: 033056 427882

kitapetoe@gmail.com



Quelle: Landkreis Barnim

Träger:	Kinder-Lernwerkstatt-Petö e. V.
Kapazität:	32
Gruppen:	Kinderkrippe: altersheterogen Kindergarten: altersheterogen
Bildungsangebot:	Grundlage der pädagogischen Arbeit sind die Grundsätze der elementaren Bildung Situationsorientierter Ansatz Offene Arbeit
Besonderheiten:	Inklusionskita
Barrierefreiheit:	Behindertenparkplatz: vorhanden Behindertengerechter Zugang: vorhanden Behindertengerechter Aufzug: nicht notwendig Behindertengerechte Toiletten: vorhanden
Regelöffnungszeiten:	Montag – Freitag 6:00 – 18:00 Uhr

KITA „PUSTEBLUME“

Thälmannstr. 95 – 97 und 104

16348 Wandlitz

Telefon: 033397 21640

Telefax: 033397 67882

kita-pustebblume@awo-kv-bernaue.de

www.awo-kv-bernaue.de



Quelle: Landkreis Barnim



Quelle: Landkreis Barnim

Träger:

AWO Kreisverband Bernau e. V.

Kapazität:

216

Gruppen:

Kinderkrippe: 4 altersheterogen

Kindergarten: 11 altersheterogen

Gruppen gesamt: 15

Bildungsangebot:

Grundlage der pädagogischen Arbeit sind die Grundsätze der elementaren Bildung

Situationsorientierter Ansatz

Projektarbeit

Besonderheiten:

Schwerpunkt: Natur und Umwelt

Teilnahme am Bundesprogramm „Sprach-Kitas: Weil Sprache der Schlüssel zur Welt ist“

Gesunde Ernährung – TigerKids

Trägereigenes Qualitätsmanagement

Barrierefreiheit:

Behindertenparkplatz: nicht vorhanden

Behindertengerechter Zugang: vorhanden

Behindertengerechter Aufzug: nicht vorhanden

Behindertengerechte Toiletten: nicht vorhanden

Regelöffnungszeiten:

Montag – Freitag 6:00 – 18:00 Uhr

KITA „RAPPELKISTE“ OT BASDORF

Primelstr. 12 – 13

16348 Wandlitz

Telefon: 033397 62164⁹

033397 271945¹⁰

kita-basdorf-ltr@gmx.de¹¹

hort-basdorf@web.de¹²



Quelle: Landkreis Barnim



Quelle: Gemeinde Wandlitz

Träger:

Gemeinde Wandlitz

Kapazität:

566

Gruppen:

Kinderkrippe: 6 altershomogen

Kindergarten: 11 altershomogen

Hort: 16 altershomogen

Gruppen gesamt: 33

Bildungsangebot:

Grundlage der pädagogischen Arbeit sind die Grundsätze der elementaren Bildung

Situationsorientierter Ansatz

Offene Arbeit (Hort)

Projektarbeit

⁹ Kita

¹⁰ Hort

¹¹ Kita

¹² Hort

Besonderheiten:	Profil: Gesunde Ernährung, Sport und Erholung	
Barrierefreiheit:	Behindertenparkplatz:	nicht vorhanden
	Behindertengerechter Zugang:	vorhanden
	Behindertengerechter Aufzug:	nicht notwendig
	Behindertengerechte Toiletten:	vorhanden
Regelöffnungszeiten:	Montag – Freitag	6:00 – 18:00 Uhr

KITA „SONNENBERG“ OT LANKE

Lanker Dorfstr. 14

16348 Wandlitz

Telefon: 03337 2051

kita-lanke@web.de

www.wandlitz.de



Quelle: Landkreis Barnim

Träger:	Gemeinde Wandlitz
Kapazität:	25
Gruppen:	Kinderkrippe: 1 altershomogen Kindergarten: 1 altersheterogen Gruppen gesamt: 2
Bildungsangebot:	Grundlage der pädagogischen Arbeit sind die Grundsätze der elementaren Bildung
Besonderheiten:	/
Barrierefreiheit:	Behindertenparkplatz: nicht vorhanden Behindertengerechter Zugang: nicht vorhanden Behindertengerechter Aufzug: nicht vorhanden Behindertengerechte Toiletten: nicht vorhanden
Regelöffnungszeiten:	Montag – Freitag 6:00 – 17:00 Uhr

KITA „TRAUMLAND“ OT SCHÖNWALDE

Alte Schule 5

16348 Wandlitz

Telefon: 033056 430971

Telefax: 033056 430989

kita-traumland@awo-kv-bernaue.de

www.awo-kv-bernaue.de



Quelle: AWO Kreisverband Bernau e. V.

Träger:

AWO Kreisverband Bernau e. V.

Kapazität:

82

Gruppen:

Kinderkrippe:	2	altershomogen
Kindergarten:	2	altersheterogen
Gruppen gesamt:	4	

Bildungsangebot:

Grundlage der pädagogischen Arbeit sind die Grundsätze der elementaren Bildung

Situationsorientierter Ansatz

Projektarbeit

Besonderheiten:

Schwerpunkt Bewegung und Gesundheit

Bewegungspädagogik nach Hengstenberg und Pikler

Gesunde Ernährung - TigerKids

Haus der kleinen Forscher

Musikalische Früherziehung

Englisch

Trägereigenes Qualitätsmanagement

Barrierefreiheit:

Behindertenparkplatz: vorhanden

Behindertengerechter Zugang: vorhanden

Behindertengerechter Aufzug: nicht notwendig

Behindertengerechte Toiletten: vorhanden

Regelöffnungszeiten:

Montag – Freitag 6:00 – 17:30 Uhr

KITA „WALDGEISTER“ OT STOLZENHAGEN

Lanker Chaussee 56

16348 Wandlitz

Telefon: 033397 272663

Telefax: 033397 272664

kita-stolzenhagen@web.de

www.wandlitz.de



Quelle: Landkreis Barnim

Träger:

Gemeinde Wandlitz

Kapazität:

60

Gruppen:

Kinderkrippe:	1	altersheterogen
Kindergarten:	2	altersheterogen
	1	altershomogen
Gruppen gesamt:	4	

Bildungsangebot:

Grundlage der pädagogischen Arbeit sind die Grundsätze der elementaren Bildung

Situationsorientierter Ansatz

Projektarbeit

Teiloffene Arbeit

Besonderheiten:

Natur- und Umweltkita

Schwerpunkt Natur

Barrierefreiheit:

Behindertenparkplatz: vorhanden

Behindertengerechter Zugang: vorhanden

Behindertengerechter Aufzug: nicht vorhanden

Behindertengerechte Toiletten: vorhanden

Regelöffnungszeiten:

Montag – Freitag 6:00 – 18:00 Uhr

HORT WANDLITZ

An der Sporthalle 5

16348 Wandlitz

Telefon: 033397 67446

Telefax: 033397 67449

hort.wandlitz@wandlitz.de

www.hort-wandlitz.de



Quelle: Landkreis Barnim

Träger:	Gemeinde Wandlitz
Kapazität:	148
Gruppen:	Hort: 12 altershomogen Gruppen gesamt: 12
Bildungsangebot:	Grundlage der pädagogischen Arbeit sind die Grundsätze der elementaren Bildung 1. und 2. Klasse gruppeninterne Betreuung ab 3. Klasse offene Gruppenarbeit
Barrierefreiheit:	Behindertenparkplatz: vorhanden Behindertengerechter Zugang: vorhanden Behindertengerechter Aufzug: vorhanden Behindertengerechte Toiletten: vorhanden
Regelöffnungszeiten:	Montag – Freitag 6:00 – 17:30 Uhr

Grundschulen in der Gemeinde Wandlitz

GRUNDSCHULE BASDORF

Primelstraße 12

16348 Wandlitz

Telefon: 033397 81860

Telefax: 033397 81861

grundschule-basdorf@web.de

www.grundschule-basdorf.de



Quelle: Gemeinde Wandlitz

Schulnummer:	111302
Schulträger:	Gemeinde Wandlitz
Schulbezirk:	Wandlitz (OT Basdorf, OT Schönerlinde, OT Schönwalde)
Zügigkeit nach Errichtungsbeschluss:	3
Schulprofil:	Grundschule
Bildungsangebot:	Unterricht in den Jahrgangsstufen 1 – 6
Besonderheiten des Bildungsangebotes:	Projekt „Sonderpädagogische Grundversorgung“ Gemeinsamer Unterricht von Schülerinnen und Schülern mit und ohne sonderpädagogischem Förderbedarf Projekt zur Gewaltprävention „Faustlos“ in den Jahrgangsstufen 1 – 3 Sprachunterricht Englisch ab Jahrgangsstufe 1
Schulgrundstück:	56.460 m ²
Eigentümer:	Gemeinde Wandlitz
Schulgebäude:	Baujahr: Gebäude 1: 1973 Gebäude 2: 1997
	Anzahl Unterrichtsräume: 29

Barrierefreiheit:	Behindertenparkplatz:	vorhanden
	Behindertengerechter Zugang:	vorhanden
	Behindertengerechter Aufzug:	nicht vorhanden
	Behindertengerechte Toiletten:	vorhanden
Gedeckte Sportfläche:	auf dem Schulgrundstück	
	Baujahr:	2001
	Größe in m ² :	1.215
Ungedeckte Sportfläche:	Mitnutzung Sportplatz Fußballverein	
	Größe in m ² :	ca. 8.000
	(Laufbahn, Weitsprung-, Kugelstoßanlage, Ballspielfeld, Fußballfeld)	

Anzahl Schülerinnen und Schüler im Schuljahr 2016/17:

Jahrgangsstufe	1	2	3	4	5	6	gesamt
SuS	89	85	87	85	68	62	476
Klassen	4	4	4	4	3	3	22

Schülerbeförderung:

Wohnort	Anzahl SuS Gesamt 2016/17	Anzahl SuS Gesamt 2015/16	Anzahl SuS im ÖPNV 2015/16
Basdorf	333	318	11
Bernau bei Berlin	1	1	-
Schönerlinde	43	38	38
Schönwalde	98	98	98
Wandlitz	1	1	1
gesamt	476	456	148

Grundschule Basdorf

Primelstraße 12,
16348 Wandlitz OT Basdorf

- 1 Anzahl Schüler aus dem Ort, die die Schule besuchen
- 2 Anzahl Schüler, die auf diesem Streckenabschnitt den ÖPNV benutzen
- 318 11 Anzahl Schüler aus Basdorf, die die Grundschule Basdorf besuchen, Anzahl Schüler aus Basdorf, die per ÖPNV zur Grundschule Basdorf fahren

Schülerströme im ÖPNV-Linienverkehr

Schulbezirk

Gemeindegrenze

Kreisgrenze

Bahnlinie



Maßstab: 1:110.000

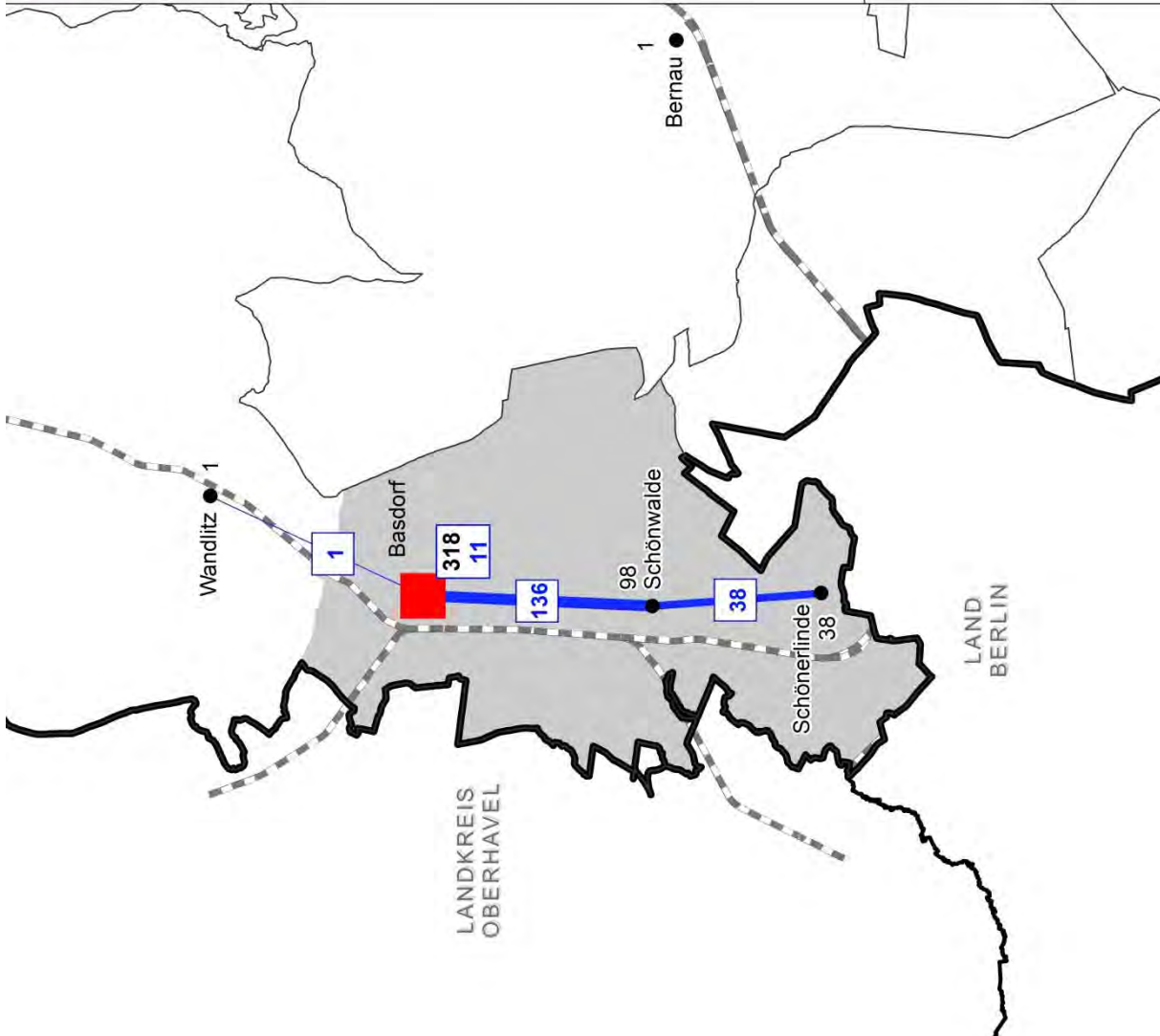
Schülerbeförderung im Landkreis Barnim

Quellen:

Schülerzahlen: Grundschule
Basdorf

ÖPNV-Angaben: Strukturentwicklungsamt
Landkreis Barnim

Kartengrundlagen: Katasterbehörde Landkreis Barnim



GRUNDSCHULE KLOSTERFELDE

Ernst-Thälmann-Straße 22

16348Wandlitz

Telefon: 033396 878720

Telefax: 033396 878725

grundschule-klosterfelde@t-online.de

www.grundschule-klosterfelde.de



Quelle: Landkreis Barnim

Schulnummer:	102301
Schulträger:	Gemeinde Wandlitz
Schulbezirk:	Wandlitz [OT Klosterfelde, OT Prennden, OT Stolzenhagen (ohne Siedlung Rahmersee)]
Zügigkeit nach Errichtungsbeschluss:	2
Schulprofil:	Grundschule
Bildungsangebot:	Unterricht in den Jahrgangsstufen 1 – 6
Besonderheiten des Bildungsangebotes:	Flexible Schuleingangsphase mit jahrgangsübergreifendem Unterricht Gemeinsamer Unterricht von Schülerinnen und Schülern mit und ohne sonderpädagogischem Förderbedarf Sprachunterricht Englisch ab Jahrgangsstufe 1
Schulgrundstück:	16.000 m ² (gemeinsam mit Oberschule Klosterfelde)
Eigentümer:	Gemeinde Wandlitz
Schulgebäude:	Baujahr: 1960 Anzahl Unterrichtsräume: 14
Barrierefreiheit:	Behindertenparkplatz: vorhanden Behindertengerechter Zugang: vorhanden Behindertengerechter Aufzug: nicht vorhanden Behindertengerechte Toiletten: vorhanden
Gedeckte Sportfläche:	im Schulgebäude Größe in m ² : 200 auf dem Schulgrundstück Baujahr: 2009 Größe in m ² : 459

Ungedeckte Sportfläche:

auf dem Schulgrundstück

Größe in m²:

2.500

(Laufbahn, Weitsprung-, Kugelstoßanlage, Kleinspielfeld)

Anzahl Schülerinnen und Schüler im Schuljahr 2016/17:










Jahrgangsstufe	1	2	3	4	5	6	gesamt
SuS	41	46	32	40	35	50	244
Klassen	1	1	2	2	2	2	12
	2 Flex						

Schülerbeförderung:

Wohnort	Anzahl SuS Gesamt 2016/17	Anzahl SuS Gesamt 2015/16	Anzahl SuS im ÖPNV 2015/16
Groß Schönebeck	2	1	-
Klosterfelde	172	165	1
Lanke	1	1	-
Marienwerder		1	-
Prenden	12	8	7
Stolzenhagen	53	44	40
Wandlitz	3	1	1
Landkreis Oberhavel	1		
gesamt	244	221	49

Grundschule Klosterfelde

Ernst-Thälmann-Straße 22,
16348 Wandlitz

-  Grundschule
-  1 Anzahl Schüler aus dem Ort, die die Schule besuchen
-  2 Anzahl Schüler, die auf diesem Streckenabschnitt den ÖPNV benutzen
-  165 Anzahl Schüler aus Wandlitz, die die Grundschule Klosterfelde besuchen, **Anzahl Schüler aus Wandlitz, die per ÖPNV zur Grundschule Klosterfelde fahren.**
-  Schülerströme im ÖPNV-Linienverkehr
-  Schulbezirk
-  Gemeindegrenze
-  Kreisgrenze
-  Bahnlinie



Maßstab: 1:140.000

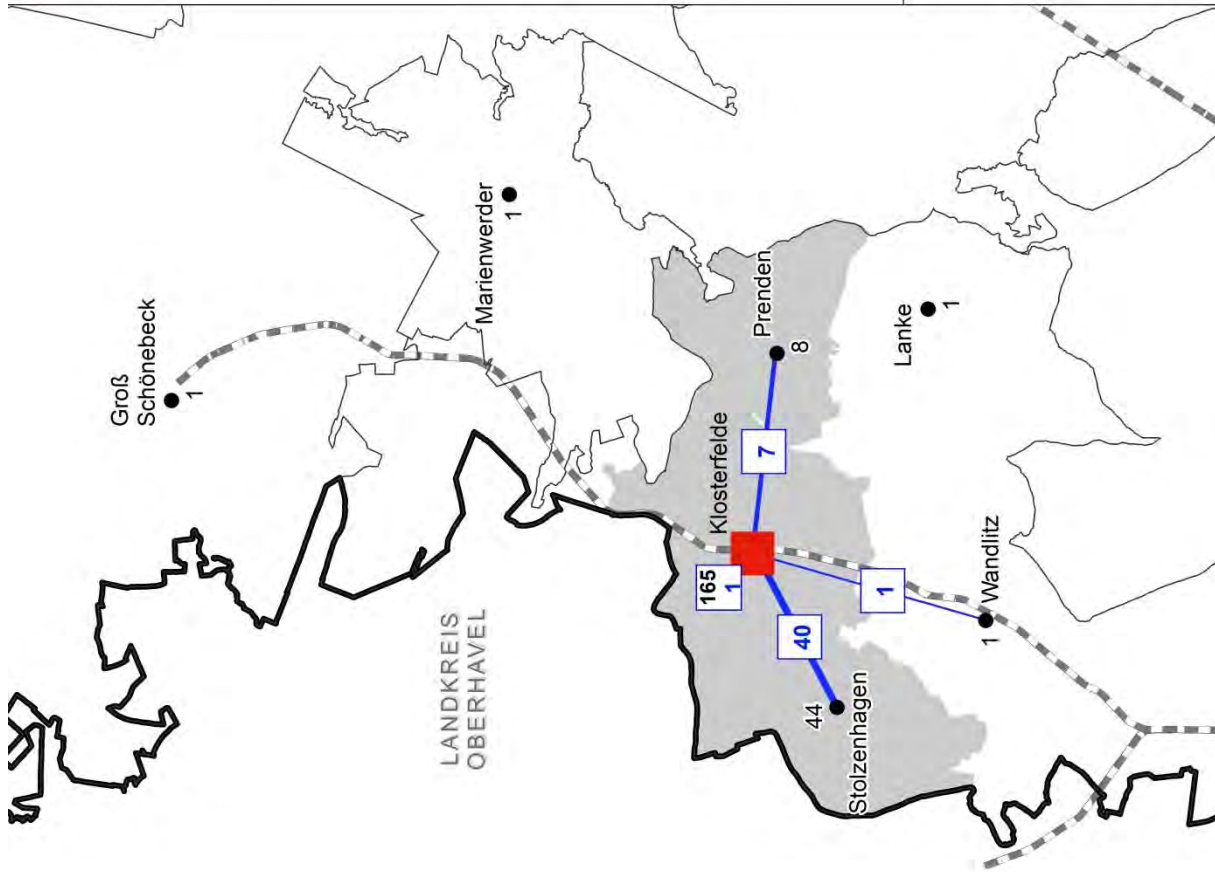
Schülerbeförderung im Landkreis Barnim

Quellen:

Schülerzahlen: Grundschule Klosterfelde

ÖPNV-Angaben: Strukturentwicklungsamt Landkreis Barnim

Kartengrundlagen: Katasterbehörde Landkreis Barnim



GRUNDSCHULE WANDLITZ

An der Sporthalle 5

16348 Wandlitz

Telefon: 033397 21164

Telefax: 033397 671110

grundschule-wandlitz@web.de

www.grundschule-wandlitz.de



Quelle: Landkreis Barnim

Schulnummer:	105764
Schulträger:	Gemeinde Wandlitz
Schulbezirk:	Wandlitz [OT Wandlitz, OT Lanke, OT Stolzenhagen (nur Siedlung Rahmersee)]
Zügigkeit nach Errichtungsbeschluss:	2 – 3
Schulprofil:	Grundschule
Bildungsangebot:	Unterricht in den Jahrgangsstufen 1 – 6
Besonderheiten des Bildungsangebotes:	Gemeinsamer Unterricht von Schülerinnen und Schülern mit und ohne sonderpädagogischem Förderbedarf Jahrgangsgebundener Unterricht Begegnungssprache Englisch ab Jahrgangsstufe 1 Streitschlichterausbildung im Rahmen der Neigungsdifferenzierung 5./6. Klasse
Schulgrundstück:	ca. 6.000 m ²
Eigentümer:	Gemeinde Wandlitz
Schulgebäude:	Baujahr: 2010 Anzahl Unterrichtsräume: 18
Barrierefreiheit:	Behindertenparkplatz: vorhanden Behindertengerechter Zugang: vorhanden Behindertengerechter Aufzug: vorhanden Behindertengerechte Toiletten: vorhanden
Gedeckte Sportfläche:	auf dem Schulgrundstück Baujahr: 2006 Größe in m ² : 1.215

Ungedeckte Sportfläche:

auf dem Schulgrundstück

Größe in m²:

1.200

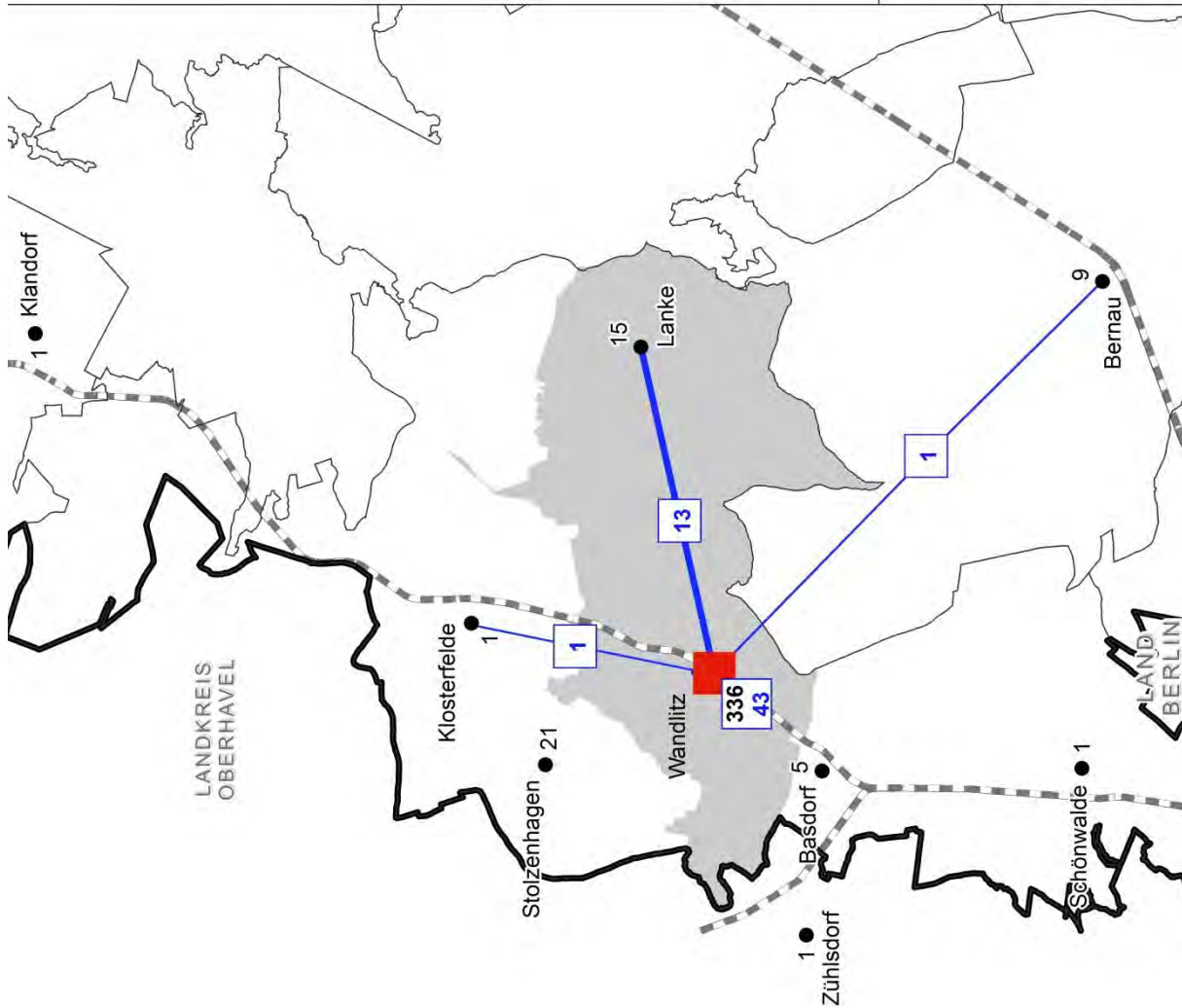
(Laufbahn, Weitsprung-, Kugelstoß-, Basketballanlage, Kleinspielfeld)

Anzahl Schülerinnen und Schüler im Schuljahr 2016/17:

Jahrgangsstufe	1	2	3	4	5	6	gesamt
SuS	79	71	70	56	75	56	407
Klassen	3	3	3	2	3	3	17

Schülerbeförderung:

Wohnort	Anzahl SuS Gesamt 2016/17	Anzahl SuS Gesamt 2015/16	Anzahl SuS im ÖPNV 2015/16
Basdorf	5	5	-
Bernau bei Berlin	7	9	1
Klandorf	1	1	-
Klosterfelde	1	1	1
Ladeburg	1		
Lanke	23	15	13
Schönerlinde	1		
Schönwalde	1	1	-
Stolzenhagen	23	21	-
Wandlitz	343	336	43
Landkreis Oberhavel	1	1	-
gesamt	407	390	58

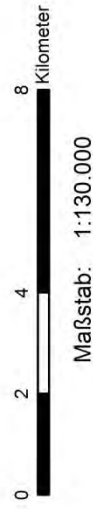


Grundschule Wandlitz

An der Sporthalle 5,
16348 Wandlitz

- 1 Anzahl Schüler aus dem Ort, die die Schule besuchen
- 2 Anzahl Schüler, die auf diesem Streckenabschnitt den ÖPNV benutzen
- 336/43 Anzahl Schüler aus Wandlitz, die die Grundschule Wandlitz besuchen, Anzahl Schüler aus Wandlitz, die per ÖPNV zur Grundschule Wandlitz fahren.

- Schülerströme im ÖPNV-Linienverkehr
- Schulbezirk
- Gemeindegrenze
- Kreisgrenze
- Bahnlinie



Schülerbeförderung im Landkreis Barnim

Quellen:

- Schülerzahlen: Grundschule Wandlitz
- ÖPNV-Angaben: Strukturentwicklungsamt Landkreis Barnim
- Kartengrundlagen: Katasterbehörde Landkreis Barnim



WEITERFÜHRENDE SCHULEN IM PLANUNGSBEREICH II

TOBIAS-SEILER-OBERSCHULE

Zepernicker Chaussee 20
16321 Bernau bei Berlin
Telefon: 03338 767079
Telefax: 03338 701499
sekretariat@seiler-os-bernau.de
www.seiler-os-bernau.de



Quelle: Landkreis Barnim

Schulnummer:	130382
Schulträger:	Stadt Bernau bei Berlin
Zügigkeit nach Errichtungsbeschluss:	3
Schulprofil:	Oberschule
Bildungsangebot:	Unterricht in den Jahrgangsstufen 7 – 10
Besonderheiten des Bildungsangebotes:	Gemeinsamer Unterricht von Schülerinnen und Schülern mit und ohne sonderpädagogischem Förderbedarf Offenes Ganztagsangebot Kooperative Oberschule Praxisorientiertes Lernen mit frühzeitiger beruflicher Orientierung
Schulgrundstück:	22.000 m ²
Eigentümer:	Stadt Bernau bei Berlin
Schulgebäude:	Baujahr: Gebäude 1: 2000 Gebäude 2: 2010
	Anzahl Unterrichtsräume: 22
Barrierefreiheit:	Behindertenparkplatz: nicht vorhanden Behindertengerechter Zugang: vorhanden Behindertengerechter Aufzug: vorhanden Behindertengerechte Toiletten: vorhanden
Gedeckte Sportfläche:	Sporthalle Heinersdorfer Str. 52 Baujahr: 2005 Größe in m ² : 1.685

Ungedeckte Sportfläche:

auf dem Schulgrundstück

Größe in m²:

21.000

(Laufbahn, Ballspielanlage)

gemeinsame Nutzung mit der
Grundschule am Blumenhag

Anzahl Schülerinnen und Schüler im Schuljahr 2016/17:

Jahrgangsstufe	7	8	9	10	ges.
Anzahl SuS	81	104	102	99	386
Anzahl Klassen	3	4	4	4	15

Schülerbeförderung im Schuljahr 2015/16:

Wohnort	Anzahl SuS Gesamt 2016/17	Anzahl SuS Gesamt 2015/16	Anzahl SuS im ÖPNV 2015/16
Ahrensfelde	1		
Albertshof		1	1
Altenhof	1		
Basdorf	1	2	2
Bernau bei Berlin	284	267	2
Biesenthal	12	17	17
Birkenhöhe		2	2
Birkholzaue	1	2	2
Blumberg		3	2
Börnicke	2	5	5
Danewitz		2	2
Eberswalde	2		
Elisenau		1	1
Grüntal		1	-
Klosterfelde		1	1
Ladeburg	21	25	1
Lobetal	5	5	5
Löhme	1		
Marienwerder	1	1	1

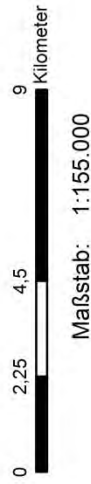
Wohnort	Anzahl SuS Gesamt 2016/17	Anzahl SuS Gesamt 2015/16	Anzahl SuS im ÖPNV 2015/16
Melchow	1	1	1
Rüdnitz	7	7	6
Schönow	24	27	2
Schönwalde		1	1
Schwanebeck	1	2	2
Seefeld-Löhme		3	3
Stolzenhagen		1	1
Tempelfelde		1	1
Wandlitz	4	4	4
Werneuchen	2	1	1
Willmersdorf		1	1
Zepernick	12	12	4
Land Berlin	3	5	
gesamt	386	401	71

Tobias-Seiler Oberschule Bernau

Zepernicker Chaussee 20,
16321 Bernau bei Berlin

- 1 Anzahl Schüler aus dem Ort, die die Schule besuchen
- 2 Anzahl Schüler, die auf diesem Streckenabschnitt den ÖPNV benutzen
- 267 2 Anzahl Schüler aus Bernau bei Berlin, die die Tobias-Seiler Oberschule besuchen, Anzahl Schüler aus Bernau bei Berlin, die per ÖPNV zur Tobias-Seiler Oberschule fahren.

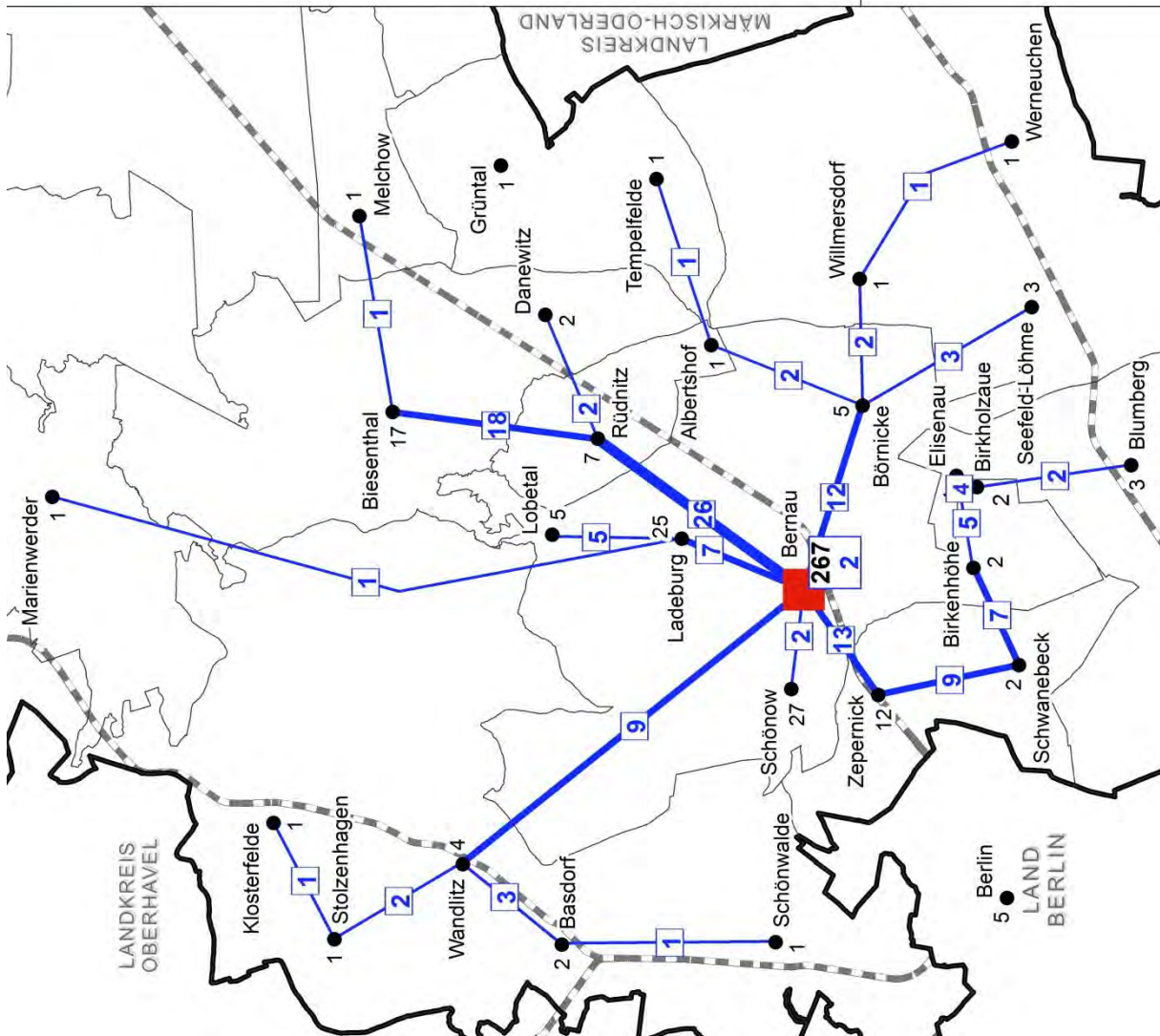
- Schülerströme im ÖPNV-Linienverkehr
- Gemeindegrenze
- Kreisgrenze
- Bahnlinie



Schülerbeförderung im Landkreis Barnim

Quellen:

- Schülerzahlen: Tobias-Seiler Oberschule
Bernau
- ÖPNV-Angaben: Strukturentwicklungsamt
Landkreis Barnim
- Kartengrundlagen: Katasterbehörde Landkreis Barnim



EUROPASCHULE WERNEUCHEN

Thälmannstraße 63a

16356 Werneuchen

Telefon: 033398 7271

Telefax: 033398 87848

leitung@schule-werneuchen.de

www.schule-werneuchen.de



Quelle: Landkreis Barnim

Schulnummer:	111338
Schulträger:	Stadt Werneuchen
Zügigkeit nach Errichtungsbeschluss:	2
Schulprofil:	Oberschule mit sportlichem und sprachlichem Profil
Bildungsangebot:	Unterricht in den Jahrgangsstufen 7 – 10
Besonderheiten des Bildungsangebotes:	Gemeinsamer Unterricht von Schülerinnen und Schülern mit und ohne sonderpädagogischem Förderbedarf Voll gebundenes Ganztagsangebot Bilingualer Unterricht Englisch ab Jahrgangsstufe 9 Praxislernen
Schulgrundstück:	12.000 m ²
Eigentümer:	Stadt Werneuchen
Schulgebäude:	Baujahr: Gebäude 1: 1975 Gebäude 2: 1996
	Anzahl Unterrichtsräume: 16
Barrierefreiheit:	Behindertenparkplatz: vorhanden Behindertengerechter Zugang: vorhanden Behindertengerechter Aufzug: nicht vorhanden Behindertengerechte Toiletten: nicht vorhanden
Gedeckte Sportfläche:	auf dem Schulgrundstück
	Baujahr: 1990
	Größe in m ² : 450

Ungedeckte Sportfläche:

auf dem Schulgrundstück:
(Kleinspielfeld, Beachvolleyball-
feld)

Sportplatz Wegendorfer Str.

Größe in m²: 3.800

(vollausgestattet)

Anzahl Schülerinnen und Schüler im Schuljahr 2016/17:

Jahrgangsstufe	7	8	9	10	ges.
Anzahl SuS	50	51	51	53	205
Anzahl Klassen	2	2	2	2	8

Schülerbeförderung:

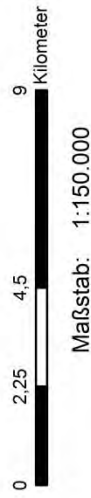
Wohnort	Anzahl SuS Gesamt 2016/17	Anzahl SuS Gesamt 2015/16	Anzahl SuS im ÖPNV 2015/16
Ahrensfelde	9	11	11
Bernau bei Berlin	15	12	12
Birkholz	1		
Blumberg	15	13	13
Börnicke	2	2	1
Danewitz	1	1	1
Eiche	3	4	4
Hirschfelde	5	4	4
Krummensee	5	4	4
Lindenberg	1	1	1
Lindow	1		
Löhme	11		
Mehrow	1	1	1
Rüdnitz		1	1
Schönfeld	4	8	8
Schönow	1		
Seefeld	12		

Wohnort	Anzahl SuS Gesamt 2016/17	Anzahl SuS Gesamt 2015/16	Anzahl SuS im ÖPNV 2015/16
Seefeld-Löhme		24	23
Tempelfelde	1		
Tiefensee	4	5	5
Werneuchen	94	90	2
Willmersdorf	4	2	2
Landkreis Märkisch-Oderland	14	14	-
Land Berlin	1		
gesamt	205	197	93

Europaschule Oberneuchen Werneuchen

Thälmannstraße 63 a,
16356 Werneuchen

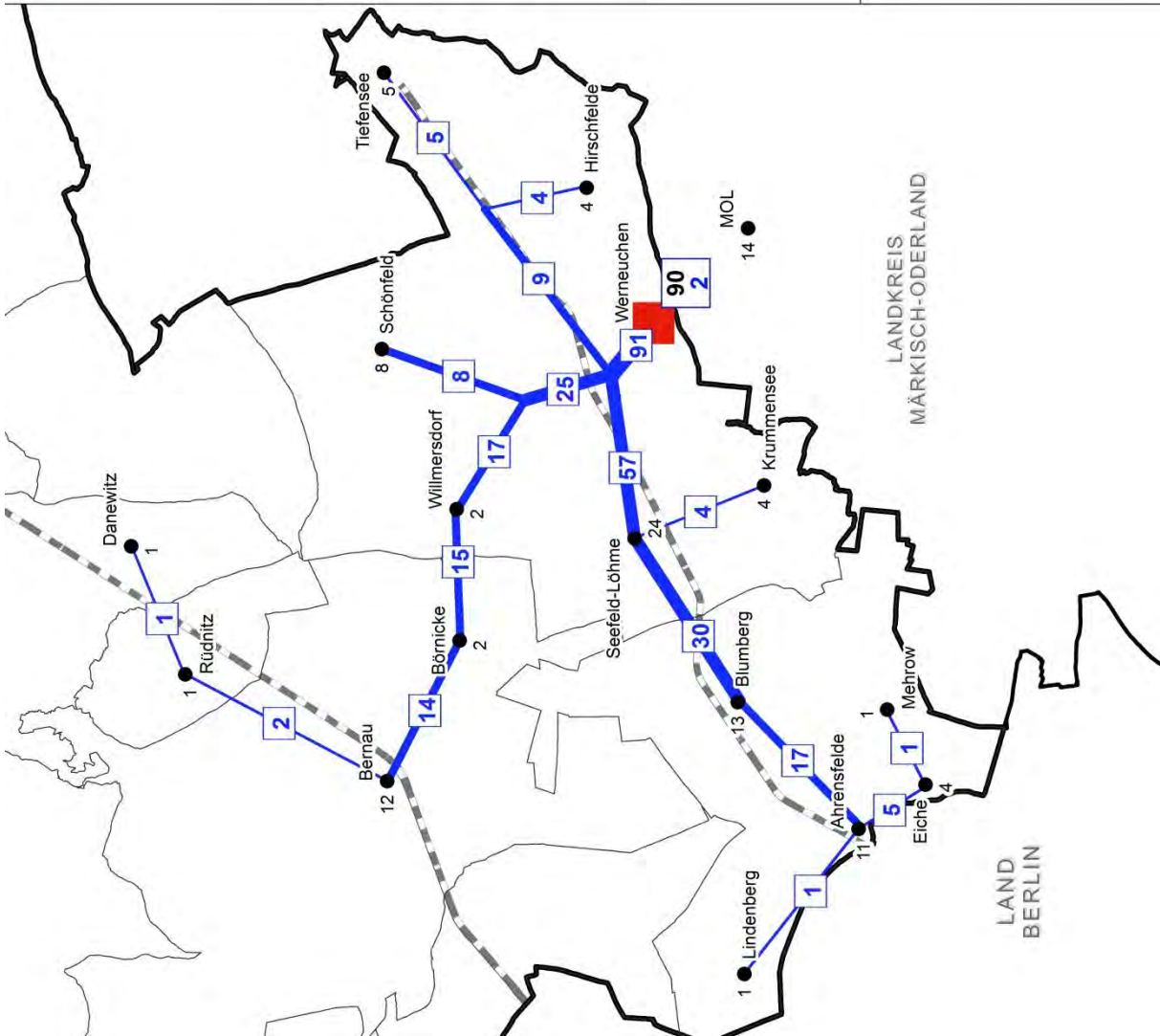
- 1 Anzahl Schüler aus dem Ort, die die Schule besuchen
- 2 Anzahl Schüler, die auf diesem Streckenabschnitt den ÖPNV benutzen
- 90 2 Anzahl Schüler aus Werneuchen, die die Europaschule Oberneuchen Werneuchen besuchen, Anzahl Schüler aus Werneuchen, die per ÖPNV zur Europaschule Oberneuchen Werneuchen fahren
- Schülerströme im ÖPNV-Linienverkehr
- Gemeindegrenze
- Kreisgrenze
- Bahnlinie



Schülerbeförderung im Landkreis Barnim

Quellen:

- Schülerzahlen: Europaschule Oberneuchen Werneuchen
- ÖPNV-Angaben: Strukturentwicklungsamt Landkreis Barnim
- Kartengrundlagen: Katasterbehörde Landkreis Barnim



OBERSCHULE KLOSTERFELDE

Ernst-Thälmann-Straße 22

16348 Wandlitz

Telefon: 033396 878710

Telefax: 033396 878719

oberschule-klosterfelde@web.de

www.oberschule-klosterfelde.de



Quelle: Landkreis Barnim

Schulnummer:	130369
Schulträger:	Gemeinde Wandlitz
Zügigkeit nach Errichtungsbeschluss:	3
Schulprofil:	Oberschule
Bildungsangebot:	Unterricht in den Jahrgangsstufen 7 - 10
Besonderheiten des Bildungsangebotes:	Gemeinsamer Unterricht von Schülerinnen und Schülern mit und ohne sonderpädagogischem Förderbedarf Praxisorientiertes Lernen mit frühzeitiger beruflicher Orientierung
Schulgrundstück:	16.000 m ² (gemeinsam mit Grundschule Klosterfelde)
Eigentümer:	Gemeinde Wandlitz
Schulgebäude:	Baujahr: Gebäude 1: 1960 Gebäude 2: 1997 (Umbau)
Barrierefreiheit:	Anzahl Unterrichtsräume: 18
	Behindertenparkplatz: vorhanden
	Behindertengerechter Zugang: vorhanden
	Behindertengerechter Aufzug: nicht vorhanden
	Behindertengerechte Toiletten: nicht vorhanden
Gedeckte Sportfläche:	auf dem Schulgrundstück
	Baujahr: 2009
	Größe in m ² : 459

Ungedeckte Sportfläche:

auf dem Schulgrundstück

Größe in m²:

2.500

(Laufbahn, Weitsprung-, Kugelstoßanlage, Kleinspielfeld)

Anzahl Schülerinnen und Schüler im Schuljahr 2016/17:

Jahrgangsstufe	7	8	9	10	ges.
Anzahl SuS	35	47	48	44	174
Anzahl Klassen	2	2	2	2	8

Schülerbeförderung:

Wohnort	Anzahl SuS Gesamt 2016/17	Anzahl SuS Gesamt 2015/16	Anzahl SuS im ÖPNV 2015/16
Ahrensfelde		1	1
Basdorf	36	41	41
Bernau bei Berlin	1	8	7
Groß Schönebeck	8	5	5
Klandorf		1	1
Klosterfelde	44	46	3
Lanke	1	1	1
Marienwerder	4	5	5
Prenden	4	5	5
Ruhlsdorf	1	2	2
Schönerlinde	3	5	5
Schönwalde	6	10	10
Sophienstädt	2	3	3
Stolzenhagen	17	15	14
Wandlitz	42	46	43
Zerpenschleuse	5	10	10
Landkreis Oberhavel		1	-
gesamt	174	205	156

Oberschule Klosterfelde

Ernst-Thälmann-Straße 22,
16348 Wandlitz OT Klosterfelde

- 1 Anzahl Schüler aus dem Ort, die die Schule besuchen
- 2 Anzahl Schüler, die auf diesem Streckenabschnitt den ÖPNV benutzen
- 46
□ 3 Anzahl Schüler aus Klosterfelde, die die Oberschule Klosterfelde besuchen,
Anzahl Schüler aus Klosterfelde, die per ÖPNV zur Oberschule Klosterfelde fahren.
- Schülerströme im ÖPNV-Linienverkehr
- Gemeindegrenze
- Kreisgrenze
- Bahnlinie

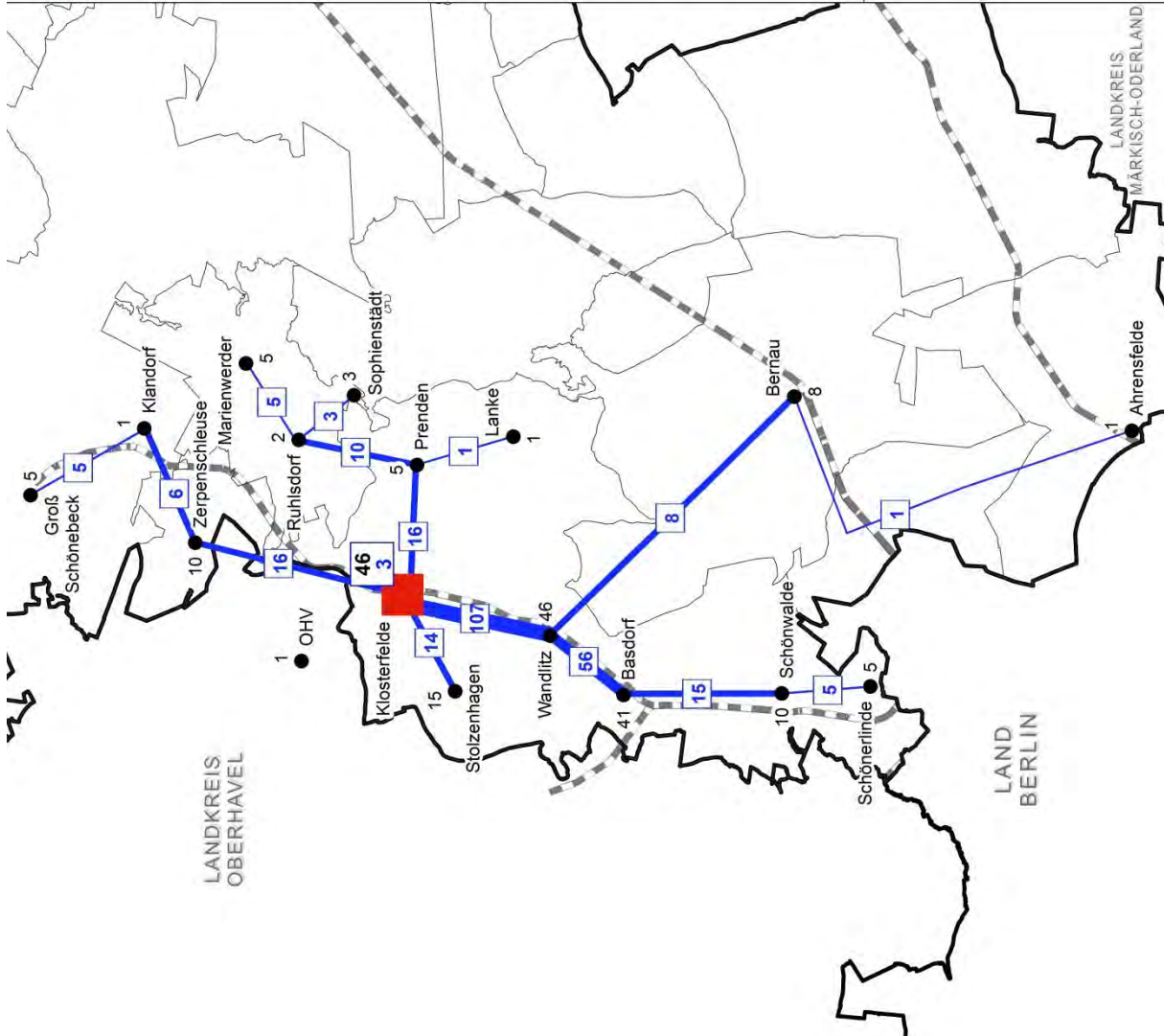


Maßstab: 1:210.000

Schülerbeförderung im Landkreis Barnim

Quellen:

- Schülerzahlen: Oberschule
Klosterfelde
- ÖPNV-Angaben: Strukturentwicklungsamt
Landkreis Barnim
- Kartengrundlagen: Katasterbehörde Landkreis Barnim



WILHELM-CONRAD-RÖNTGEN-GESAMTSCHULE

Schönerlinder Straße 83 – 90

16341 Panketal

Telefon: 030 9444345

Telefax: 030 94414442

k.schwarzer@panketal.de

a.siegel@panketal.de

www.gesamtschule-panketal.de



Quelle: Landkreis Barnim

Schulnummer:	111340
Schulträger:	Gemeinde Panketal
Zügigkeit nach Errichtungsbeschluss:	3 – 4
Schulprofil:	Gesamtschule
Bildungsangebot:	Unterricht in den Jahrgangsstufen 7 – 13
Besonderheiten des Bildungsangebotes:	Gemeinsamer Unterricht von Schülerinnen und Schülern mit und ohne sonderpädagogischem Förderbedarf Leistungsdifferenzierung über Grund- und Erweiterungskurse
Schulgrundstück:	22.736 m ²
Eigentümer:	Gemeinde Panketal
Schulgebäude:	Baujahr: Gebäude 1: 1974 Erweiterung: 1992 / 2012 Gebäude 2: 1971
	Anzahl Unterrichtsräume: 39
Barrierefreiheit:	Behindertenparkplatz: vorhanden Behindertengerechter Zugang: vorhanden Behindertengerechter Aufzug: vorhanden Behindertengerechte Toiletten: vorhanden
Gedeckte Sportfläche:	auf dem Schulgrundstück Baujahr: 1985 Größe in m ² : 444

Ungedeckte Sportfläche:

auf dem Schulgrundstück

Größe in m²:

3.330

(Laufbahn, Weitsprung-, Kugelstoßanlage, Kleinspielfeld)

Anzahl Schülerinnen und Schüler im Schuljahr 2016/17:

Jahrgangsstufe	7	8	9	10	11	12	13	ges.
Anzahl SuS	127	83	108	108	82	102	91	701
Anzahl Klassen	5	4	4	4	4	4	4	29








Schülerbeförderung:

Wohnort	Anzahl SuS Gesamt 2016/17	Anzahl SuS Gesamt 2015/16	Anzahl SuS im ÖPNV 2015/16
Ahrensfelde	8	6	5
Basdorf	13	10	10
Bernau bei Berlin	156	146	57
Biesenthal	10	12	12
Birkenhöhe	4	1	1
Birkholz		3	2
Birkholzaue	2		
Blumberg	10	7	7
Börnicke	3	1	1
Danewitz	1	1	1
Eberswalde	1		
Grüntal		2	2
Hirschfelde	4	5	5
Klosterfelde	5	2	2
Krummensee	1	1	1
Ladeburg	5	6	6
Lanke	1		
Lindenberg	11	11	11
Lindow	1	1	1

Wohnort	Anzahl SuS Gesamt 2016/17	Anzahl SuS Gesamt 2015/16	Anzahl SuS im ÖPNV 2015/16
Löhme	7		
Marienwerder	2		
Mehrow		1	1
Rüdnitz	3	7	7
Schönerlinde	3	2	2
Schönfeld	2	2	2
Schönow	64	56	-
Schönwalde	4	3	3
Schwanebeck	78	89	6
Seefeld-Löhme		7	7
Stolzenhagen	1	1	1
Tiefensee	1		
Wandlitz	12	14	14
Werneuchen	22	25	25
Willmersdorf	3	1	1
Zepernick	261	264	-
Zerpenschleuse	2	2	2
gesamt	701	689	195

Gesamtschule "W. C. Röntgen" Zepernick

Schönerlinder Straße 83 - 90,
16341 Panketal OT Zepernick

-  1 Anzahl Schüler aus dem Ort, die die Schule besuchen
-  2 Anzahl Schüler, die auf diesem Streckenabschnitt den ÖPNV benutzen
-  264
0 Anzahl Schüler aus Zepernick, die die Gesamtschule "Wilhelm Conrad Röntgen" besuchen, Anzahl Schüler aus Zepernick, die per ÖPNV zur Gesamtschule "Wilhelm Conrad Röntgen" fahren.
-  Schülerströme im ÖPNV-Linienverkehr
-  Gemeindegrenze
-  Kreisgrenze
-  Bahnlinie

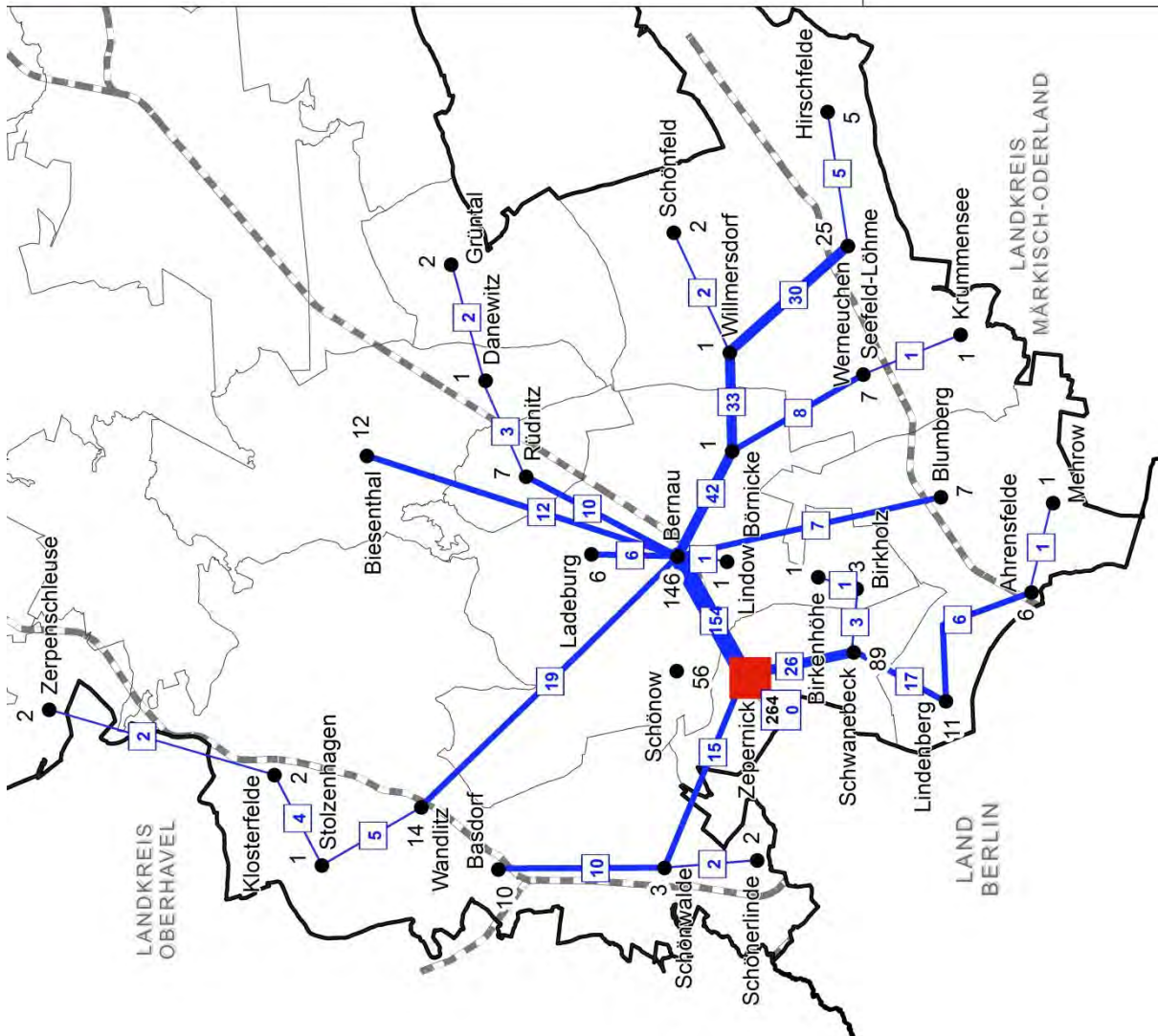


Maßstab: 1:200.000

Schülerbeförderung im Landkreis Barnim

Quellen:

- Schülerzahlen: Gesamtschule "W. C. Röntgen" Zepernick
- ÖPNV-Angaben: Strukturentwicklungsamt Landkreis Barnim
- Kartengrundlagen: Katasterbehörde Landkreis Barnim



BARNIM-GYMNASIUM

Hans-Wittwer-Straße 20
16321 Bernau bei Berlin
Telefon: 03338 70730
Telefax: 03338 707310
barnim-gymnasium
@schulen.kvbarnim.de
www.barnim-gymnasium.de



Quelle: Landkreis Barnim

Schulnummer:	121071
Schulträger:	Landkreis Barnim
Zügigkeit nach Errichtungsbeschluss:	4
Schulprofil:	Mathematisch- naturwissenschaftliches Profil
Bildungsangebot:	Unterricht in den Jahrgangsstufen 5 – 12
Besonderheiten des Bildungsangebotes:	Leistungs- und Begabungsklassen Gemeinsamer Unterricht von Schülerinnen und Schülern mit und ohne sonderpädagogischem Förderbedarf Sprachunterricht Französisch und Latein
Schulgrundstück:	20.090 m ²
Eigentümer:	Stadt Bernau bei Berlin
	Erbbauberechtigter: Land Brandenburg
	Unterererbbauberechtigter: Landkreis Barnim
Schulgebäude:	Baujahr: Gebäude 1: 2002 Gebäude 2: 1950
	Anzahl Unterrichtsräume: 43
Barrierefreiheit:	Behindertenparkplatz: vorhanden Behindertengerechter Zugang: vorhanden Behindertengerechter Aufzug: vorhanden Behindertengerechte Toiletten: vorhanden
Gedeckte Sportfläche:	Sporthalle des BWZ Baujahr: 2003 Größe in m ² : 1.215

Ungedeckte Sportfläche:

auf dem Gelände des BWZ

(Laufbahn, Weitsprung-, Hochsprung-, Kugelstoßanlage, multifunktionale Spielfelder)

Anzahl Schülerinnen und Schüler im Schuljahr 2016/17:

Jahrgangsstufe	5	6	7	8	9	10	11	12	gesamt
Anzahl SuS	25	26	94	134	123	108	123	105	738
Anzahl Klassen	1	1	4	5	5	4	5	4	29

Schülerbeförderung:

Wohnort	Anzahl SuS Gesamt 2016/17	Anzahl SuS Gesamt 2015/16	Anzahl SuS im ÖPNV 2015/16
Ahrensfelde	15	18	15
Basdorf	13	14	14
Bernau bei Berlin	190	212	127
Biesenthal	20	18	18
Birkenhöhe	4	4	4
Birkholz	2	2	2
Birkholzaue	1	2	1
Blumberg	21	22	22
Börnicke		2	2
Eberswalde	1	1	1
Eiche	1	1	
Groß Schönebeck	3	1	1
Grüntal	3	1	1
Hirschfelde	2	1	1
Klandorf		1	1
Klosterfelde	9	11	11
Ladeburg	18	15	15
Lanke	1	1	1
Lindenberg	7	8	8
Lindow	9	2	2

Wohnort	Anzahl SuS Gesamt 2016/17	Anzahl SuS Gesamt 2015/16	Anzahl SuS im ÖPNV 2015/16
Löhme	2		
Marienwerder	5	5	4
Prenden	3	3	3
Rüdnitz	11	11	11
Ruhlsdorf	2	1	1
Schönerlinde	1		
Schönow	48	48	39
Schönwalde	6	7	7
Schwanebeck	36	40	40
Seefeld	11		
Seefeld-Löhme		10	7
Stolzenhagen	12	10	10
Tempelfelde	2	2	2
Wandlitz	65	70	55
Weesow	2	3	3
Werneuchen	39	39	39
Zepernick	162	158	155
Landkreis Oberhavel	10	8	
Land Berlin	1	5	
gesamt	738	757	623

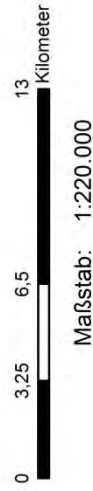
Barnim-Gymnasium

Bernau

Hans-Wittwer-Straße 20,
16321 Bernau bei Berlin

- 1 Anzahl Schüler aus dem Ort, die die Schule besuchen
- 2 Anzahl Schüler, die auf diesem Streckenabschnitt den ÖPNV benutzen
- 212
127 Anzahl Schüler aus Bernau bei Berlin, die das Barnim-Gymnasium besuchen, **Anzahl Schüler aus Bernau bei Berlin, die per ÖPNV zum Barnim-Gymnasium fahren.**

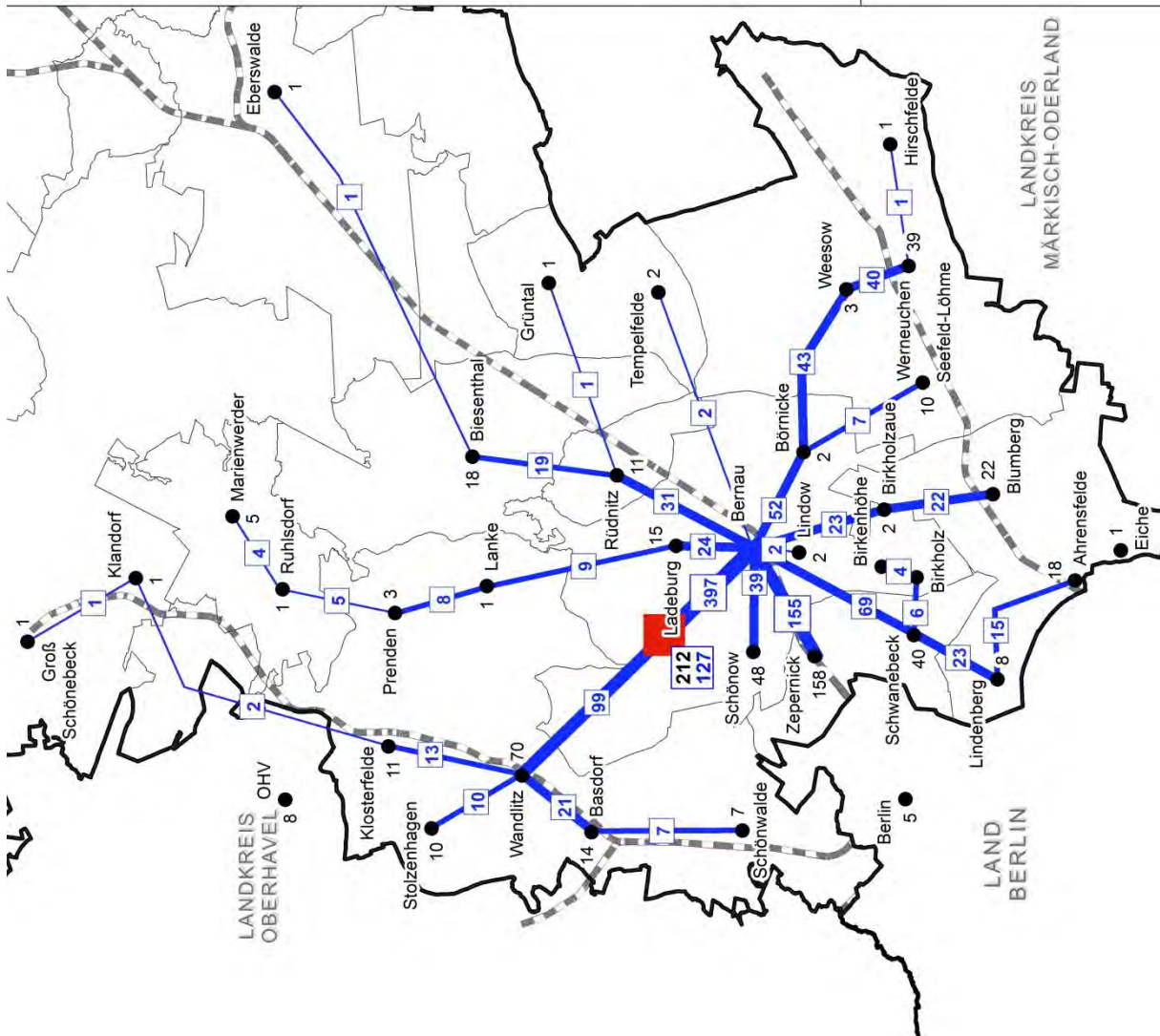
- Schülerströme im ÖPNV-Liniennverkehr
- Gemeindegrenze
- Kreisgrenze
- Bahnlinie



Schülerbeförderung im Landkreis Barnim

Quellen:

- Schülerzahlen: Barnim-Gymnasium
Bernau
- ÖPNV-Angaben: Strukturentwicklungsamt
Landkreis Barnim
- Kartengrundlagen: Katasterbehörde Landkreis Barnim



PAULUS-PRAETORIUS-GYMNASIUM

Lohmühlenstraße 26

16321 Bernau bei Berlin

Telefon: 03338 709580

Telefax: 03338 709583

praetorius-gymnasium
@schulen.kvbarnim.de

www.praetoriusgymnasium.de



Quelle: Landkreis Barnim

Schulnummer:	120406
Schulträger:	Landkreis Barnim
Zügigkeit nach Errichtungsbeschluss:	4 – 5
Schulprofil:	Gesellschaftlich-sprachliches und mathematisch-naturwissenschaftliches Profil
Bildungsangebot:	Unterricht in den Jahrgangsstufen 5 – 12
Besonderheiten des Bildungsangebotes:	Leistungs- und Begabungsklassen Gemeinsamer Unterricht von Schülerinnen und Schülern mit und ohne sonderpädagogischem Förderbedarf Sprachunterricht Französisch, Spanisch und Latein
Schulgrundstück:	10.703 m ²
Eigentümer:	Stadt Bernau bei Berlin
	Erbbauberechtigter: Landkreis Barnim
Schulgebäude:	Baujahr: 1994 Anzahl Unterrichtsräume: 48
Barrierefreiheit:	Behindertenparkplatz: vorhanden Behindertengerechter Zugang: vorhanden Behindertengerechter Aufzug: vorhanden Behindertengerechte Toiletten: vorhanden
Gedeckte Sportfläche:	Sporthalle am Wasserturm Baujahr: 1995 Größe in m ² : 1.212

Ungedeckte Sportfläche:

Schönower Chaussee 2

Größe in m²:

1.400 m²

(Weitsprung-, Kugelstoß-, Volleyballanlage)

Mitnutzung Sportplatz am Wasserturm

Eigentümer:

Stadt Bernau bei Berlin

Anzahl Schülerinnen und Schüler im Schuljahr 2016/17:

Jahrgangsstufe	5	6	7	8	9	10	11	12	gesamt
Anzahl SuS	30	29	134	143	138	112	142	150	878
Anzahl Klassen	1	1	5	5	5	4	5	5	31

Schülerbeförderung:

Wohnort	Anzahl SuS Gesamt 2016/17	Anzahl SuS Gesamt 2015/16	Anzahl SuS im ÖPNV 2015/16
Ahrensfelde	48	49	33
Basdorf	8	8	8
Bernau bei Berlin	334	356	40
Biesenthal	35	34	34
Birkholzaue	2	2	2
Blumberg	10	10	10
Eiche	2	2	2
Groß Schönebeck	1	1	1
Grüntal	2	2	-
Joachimsthal	1		
Klosterfelde	1	1	1
Krummensee	1	1	1
Ladeburg	4	4	1
Lindenberg	5	5	5
Lobetal	1	1	1
Marienwerder	4	3	3
Melchow	2	2	2

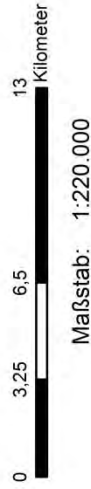
Wohnort	Anzahl SuS Gesamt 2016/17	Anzahl SuS Gesamt 2015/16	Anzahl SuS im ÖPNV 2015/16
Prenden	1	1	1
Rüdnitz	10	14	13
Ruhlsdorf	2	2	2
Schönerlinde	4	4	2
Schönfeld	1	1	1
Schönow	79	90	46
Schönwalde	8	9	9
Schwanebeck	66	66	50
Seefeld-Löhme	7	8	8
Stolzenhagen	2	2	2
Tempelfelde	1	1	1
Tiefensee	1	1	1
Wandlitz	13	11	11
Weesow	2	2	2
Werneuchen	39	32	32
Willmersdorf	3	3	1
Zepernick	173	174	132
Zerpenschleuse	1	1	-
Landkreis Oberhavel		1	-
Land Berlin	4	4	
gesamt	878	908	458

Paulus-Praetorius-Gymnasium Bernau

Lohmühlenstraße 26,
16321 Bernau bei Berlin

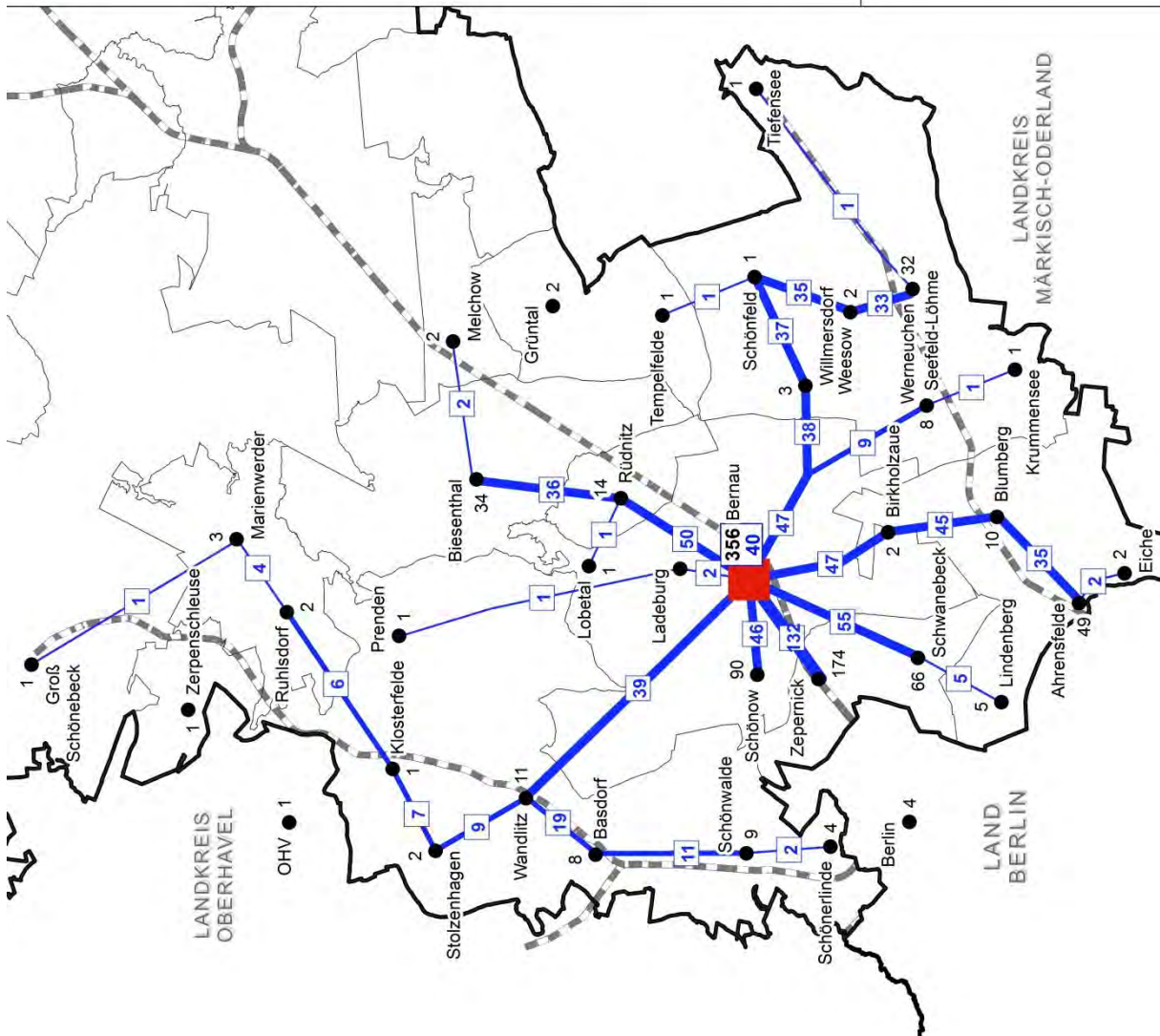
- 1 Anzahl Schüler aus dem Ort, die die Schule besuchen
- 2 Anzahl Schüler, die auf diesem Streckenabschnitt den ÖPNV benutzen
- 356/40 Anzahl Schüler aus Bernau bei Berlin, die das Paulus-Praetorius-Gymnasium Bernau besuchen, Anzahl Schüler aus Bernau bei Berlin, die per ÖPNV zum Paulus-Praetorius-Gymnasium Bernau fahren.

- Schülerströme im ÖPNV-Linienverkehr
- Gemeindegrenze
- Kreisgrenze
- Bahnlinie



Schülerbeförderung im Landkreis Barnim

- Quellen:**
- Schülerzahlen: Paulus-Praetorius-Gymnasium Bernau
 - ÖPNV-Angaben: Strukturentwicklungsamt Landkreis Barnim
 - Kartengrundlagen: Katasterbehörde Landkreis Barnim



GYMNASIUM WANDLITZ

Prenzlauer Chaussee 130

16348 Wandlitz

Telefon: 033397 61874

Telefax: 033397 61875

gymnasium-wandlitz
@schulen.kvbarnim.de

www.gymnasium-wandlitz.de



Quelle: Landkreis Barnim

Schulnummer:	120900
Schulträger:	Landkreis Barnim
Zügigkeit nach Errichtungsbeschluss:	3
Schulprofil:	Sprachlich-künstlerisches Profil
Bildungsangebot:	Unterricht in den Jahrgangsstufen 7 – 12
Besonderheiten des Bildungsangebotes:	Gemeinsamer Unterricht von Schülerinnen und Schülern mit und ohne sonderpädagogischem Förderbedarf Sprachunterricht Französisch, Spanisch und Latein Unterrichtsangebote im Bereich Erziehungswissenschaften/ Pädagogik
Schulgrundstück:	12.663 m ²
Eigentümer:	Gemeinde Wandlitz
Nießbrauchrecht:	Landkreis Barnim
Schulgebäude:	Baujahr: Gebäude 1: 1956 Gebäude 2: 1954 Gebäude 3: 1994 Gebäude 4: 1993
Barrierefreiheit:	Anzahl Unterrichtsräume: 36 Behindertenparkplatz: nicht vorhanden Behindertengerechter Zugang: nicht vorhanden Behindertengerechter Aufzug: nicht vorhanden Behindertengerechte Toiletten: nicht vorhanden

Gedeckte Sportfläche:	auf dem Schulgrundstück
	Baujahr: 1956
	Größe in m ² : 225
	Mitnutzung Sporthalle der Grundschule Wandlitz
	Baujahr: 2003
	Größe in m ² : 1.215
Ugedeckte Sportfläche:	auf dem Schulgrundstück
	Größe in m ² : 600
	(Laufbahn, Weitsprung-, Kugelstoßanlage)

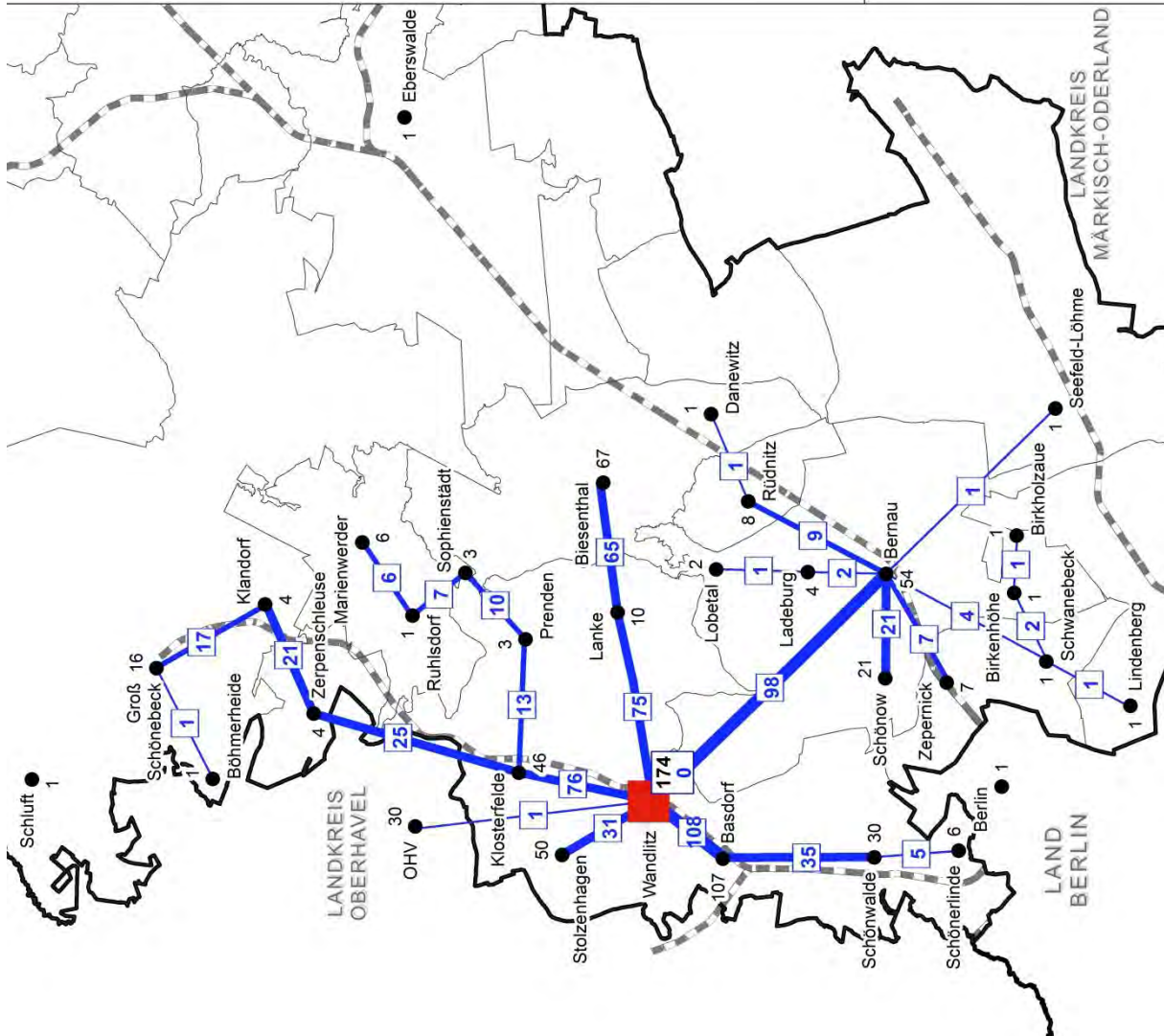
Anzahl Schülerinnen und Schüler im Schuljahr 2016/17:

Jahrgangsstufe	7	8	9	10	11	12	gesamt
Anzahl SuS	135	114	102	118	125	86	680
Anzahl Klassen	5	4	4	4	5	4	26

Schülerbeförderung:

Wohnort	Anzahl SuS Gesamt 2016/17	Anzahl SuS Gesamt 2015/16	Anzahl SuS im ÖPNV 2015/16
Basdorf	100	107	73
Bernau bei Berlin	60	54	54
Biesenthal	65	67	65
Birkenhöhe		1	1
Birkholzaue		1	1
Böhmerheide	2	1	1
Danewitz		1	1
Eberswalde		1	
Groß Schönebeck	18	16	16
Klandorf	3	4	4
Klosterfelde	48	46	38
Ladeburg	5	4	1
Lanke	8	10	10

Wohnort	Anzahl SuS Gesamt 2016/17	Anzahl SuS Gesamt 2015/16	Anzahl SuS im ÖPNV 2015/16
Lindenberg	1	1	1
Lobetal	1	2	1
Marienwerder	6	6	6
Prenden	2	3	3
Rüdnitz		8	8
Ruhlsdorf	1	1	1
Schluf		1	-
Schönerlinde	5	6	5
Schönnow	29	21	21
Schönwalde	31	30	30
Schwanebeck	1	1	1
Seefeld	1		
Seefeld-Löhme		1	1
Sophienstädt	2	3	3
Stolzenhagen	55	50	31
Wandlitz	192	174	-
Willmersdorf	1		
Zepernick	5	7	7
Zerpenschleuse	3	4	4
Landkreis Oberhavel	35	30	-
Berlin		1	-
gesamt	680	663	389



Gymnasium Wandlitz

Prenzlauer Chaussee 130,
16348 Wandlitz

1 ● Anzahl Schüler aus dem Ort, die die Schule besuchen

2 □ Anzahl Schüler, die auf diesem Streckenabschnitt den ÖPNV benutzen

174
0 □ Anzahl Schüler aus Wandlitz, die das Gymnasium Wandlitz besuchen, **Anzahl Schüler aus Wandlitz, die per ÖPNV zum Gymnasium Wandlitz fahren.**

— Schülerströme im ÖPNV-Linienverkehr

□ Gemeindegrenze

□ Kreisgrenze

— Bahnlinie



Maßstab: 1:220.000

Schülerbeförderung im Landkreis Barnim

Quellen:

Schülerzahlen: Gymnasium Wandlitz

ÖPNV-Angaben: Strukturentwicklungsamt Landkreis Barnim

Kartengrundlagen: Katasterbehörde Landkreis Barnim



OBERSTUFENZENTRUM I BARNIM - BERUFLICHES GYMNASIUM

Hans-Wittwer-Str. 7
16321 Bernau bei Berlin
Telefon: 03338 709310
Telefax: 03338 709329
osz1-barnim@schulen.kvbarnim.de
www.osz1-barnim.de



Quelle: Landkreis Barnim

Schulnummer:	200402
Schulträger:	Landkreis Barnim
Zügigkeit nach Errichtungsbeschluss:	3 – 4
Schulprofil:	Berufliches Gymnasium
Bildungsangebot:	Unterricht in den Jahrgangsstufen 11 – 13
Besonderheiten des Bildungsangebotes:	Abitur mit berufsbildenden Schwerpunkten Wirtschaft, Verwaltung, Soziales
Schulgrundstück:	22.098 m ²
Eigentümer:	Stadt Bernau bei Berlin
	Erbbauberechtigter: Land Brandenburg
	Untererbbauberechtigter: Landkreis Barnim
Schulgebäude:	Baujahr: Haus 1 – 5: 1950 Haus 6: 2003/04 Haus 7 – 8: 1950
	Anzahl Unterrichtsräume: 55
Barrierefreiheit:	Behindertenparkplatz: vorhanden Behindertengerechter Zugang: vorhanden Behindertengerechter Aufzug: vorhanden Behindertengerechte Toiletten: vorhanden
Gedeckte Sportfläche:	Sporthalle des BWZ Baujahr: 2003 Größe in m ² : 1.215

Ungedeckte Sportfläche:

auf dem Gelände des BWZ

Größe in m²:

5.485

(Laufbahn, Weitsprung-, Hochsprung-, Kugelstoßanlage, multifunktionale Spielfelder)

Anzahl Schülerinnen und Schüler im Schuljahr 2016/17:

Jahrgangsstufe	11	12	13	gesamt
Anzahl SuS	106	49	-	153
Anzahl Klassen	4	2	-	6

Schülerbeförderung:

Wohnort	Anzahl SuS Gesamt 2015/16	Anzahl SuS Gesamt 2015/16	Anzahl SuS im ÖPNV 2015/16
Ahrensfelde	6		
Basdorf	2	1	1
Bernau bei Berlin	56	18	
Biesenthal	6		
Blumberg	1		
Börnicke		2	2
Eberswalde	4	2	2
Finowfurt	1		
Groß Schönebeck	1		
Grüntal		1	
Klosterfelde	2	2	
Ladeburg	1	4	4
Lindenberg		1	1
Löhme	3		
Marienwerder	2		
Mehrow		1	1
Rüdnitz	2	2	2
Schönfeld	2		
Schönow	1	2	

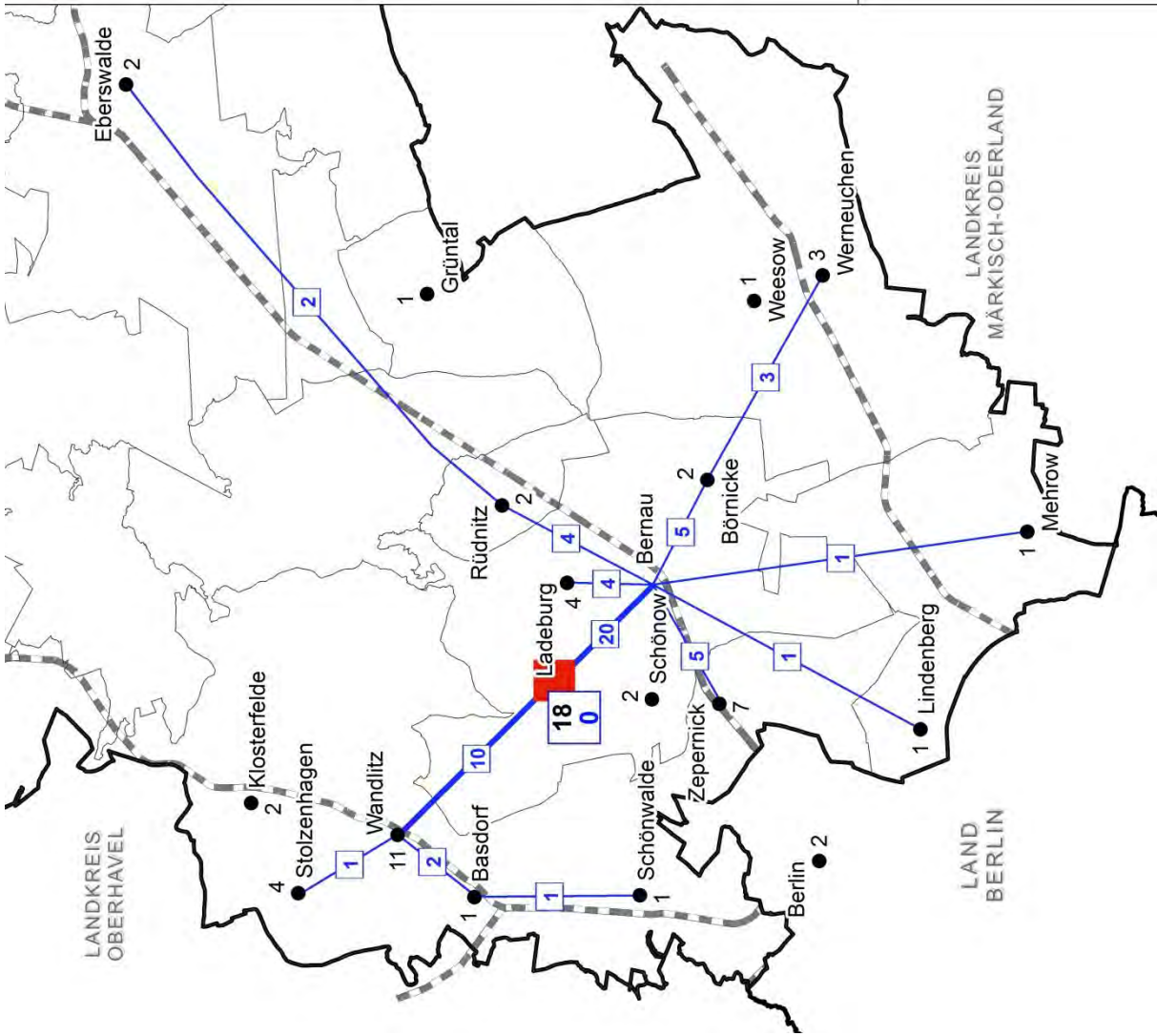
Wohnort	Anzahl SuS Gesamt 2015/16	Anzahl SuS Gesamt 2015/16	Anzahl SuS im ÖPNV 2015/16
Schönwalde	1	1	1
Schwanebeck	10		
Stolzenhagen	1	4	1
Temepelfelde	1		
Tuchen-Klobbicke	1		
Wandlitz	23	11	7
Weesow		1	
Werneuchen	6	3	3
Zepernick	8	7	5
Landkreis Uckermark	1		
Landkreis Märkisch-Oderland	1		
Landkreis Oder-Spree	1		
Land Berlin	9	2	
gesamt	153	65	30

Oberstufenzentrum I Barnim Berufliches Gymnasium

Hans-Wittwer-Straße 7,
16321 Bernau bei Berlin

- 1 Anzahl Schüler aus dem Ort, die die Schule besuchen
- 2 Anzahl Schüler, die auf diesem Streckenabschnitt den ÖPNV benutzen
- 18 0 Anzahl Schüler aus Bernau bei Berlin, die das Oberstufenzentrum I Barnim besuchen, Anzahl Schüler aus Bernau bei Berlin, die per ÖPNV zum Oberstufenzentrum I Barnim fahren.

- Schülerströme im ÖPNV-Linienverkehr
- Gemeindegrenze
- Kreisgrenze
- Bahnlinie



Schülerbeförderung im Landkreis Barnim

Quellen:

- Schülerzahlen: Oberstufenzentrum I Barnim
Berufliches Gymnasium
- ÖPNV-Angaben: Strukturentwicklungsamt
Landkreis Barnim
- Kartengrundlagen: Katasterbehörde Landkreis Barnim



SCHULEN MIT SONDERPÄDAGOGISCHEM FÖRDERSCHEWERPUNKT

JOHANNA-SCHULE

Mühlenstraße 19

16321 Bernau bei Berlin

Telefon: 03338 5633

Telefax: 03338 754689

johanna-schule@schulen.kvbarnim.de

www.johanna-schule.barnim.de



Quelle: Landkreis Barnim

Schulnummer:	400580
Schulträger:	Landkreis Barnim
Zügigkeit nach Errichtungsbeschluss:	1
Schulprofil:	Sonderpädagogischer Förderschwerpunkt „emotionale und soziale Entwicklung“
Bildungsangebot:	Unterricht in den Jahrgangsstufen 1 – 6
Besonderheiten des Bildungsangebotes:	Ganztagsangebot
Schulgrundstück:	4.024 m ²
Eigentümer:	Landkreis Barnim
Schulgebäude:	Baujahr: 1879 Anzahl Unterrichtsräume: 21
Barrierefreiheit:	Behindertenparkplatz: vorhanden Behindertengerechter Zugang: nicht vorhanden Behindertengerechter Aufzug: nicht vorhanden Behindertengerechte Toiletten: nicht vorhanden
Gedeckte Sportfläche:	Mitnutzung Sporthalle Jahnstr. Baujahr: 1975 Größe in m ² : 350

Ungedeckte Sportfläche:

Mitnutzung Sportfläche
Oranienburger Str. 1

Größe in m²: 10.000

(Laufbahn, Weitsprung-, Ball-
spielanlage)

Anzahl Schülerinnen und Schüler im Schuljahr 2016/17:

Jahrgangsstufe	1	2	3	4	5	6	Ges.
Anzahl SuS	10	10	9	20	8	15	72
Anzahl Klassen	1	1	1	2	1	2	8

Schülerbeförderung:

Wohnort	Anzahl SuS Gesamt 2016/17	Anzahl SuS Gesamt 2015/16	Anzahl SuS im ÖPNV 2015/16
Ahrensfelde	1	1	-
Altenhof	1		
Basdorf	1		
Bernau bei Berlin	15	17	2
Biesenthal	5	5	3
Blumberg	1		
Britz	2	1	-
Brodowin		1	-
Eberswalde	16	9	-
Eiche		1	-
Finowfurt	1		
Hohenfinow		1	-
Joachimsthal		1	-
Lichterfelde		1	-
Liepe	1		
Löhme	1		
Oderberg	1	1	-
Schluf	1	1	-
Schönerlinde	1	1	-

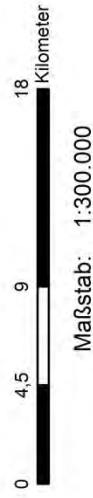
Wohnort	Anzahl SuS Gesamt 2016/17	Anzahl SuS Gesamt 2015/16	Anzahl SuS im ÖPNV 2015/16
Schönow	1	1	-
Schönwalde		1	-
Schwanebeck	3		
Seefeld	3		
Seefeld-Löhme		3	2
Wandlitz	1	2	1
Werbellin		1	-
Werneuchen	1	2	1
Zepernick	6	4	-
Zerpenschleuse	1	1	-
Landkreis Märkisch-Oderland	5	7	-
Landkreis Uckermark		1	-
Land Berlin	3	2	-
gesamt	72	66	9

Johanna-Schule Bernau

Mühlenstraße 19,
16321 Bernau bei Berlin

- 1 Anzahl Schüler aus dem Ort, die die Schule besuchen
- 2 Anzahl Schüler, die auf diesem Streckenabschnitt den ÖPNV benutzen
- 17 2 Anzahl Schüler aus Bernau bei Berlin, die die Johanna-Schule Bernau besuchen, Anzahl Schüler aus Bernau bei Berlin, die per ÖPNV zur Johanna-Schule Bernau fahren

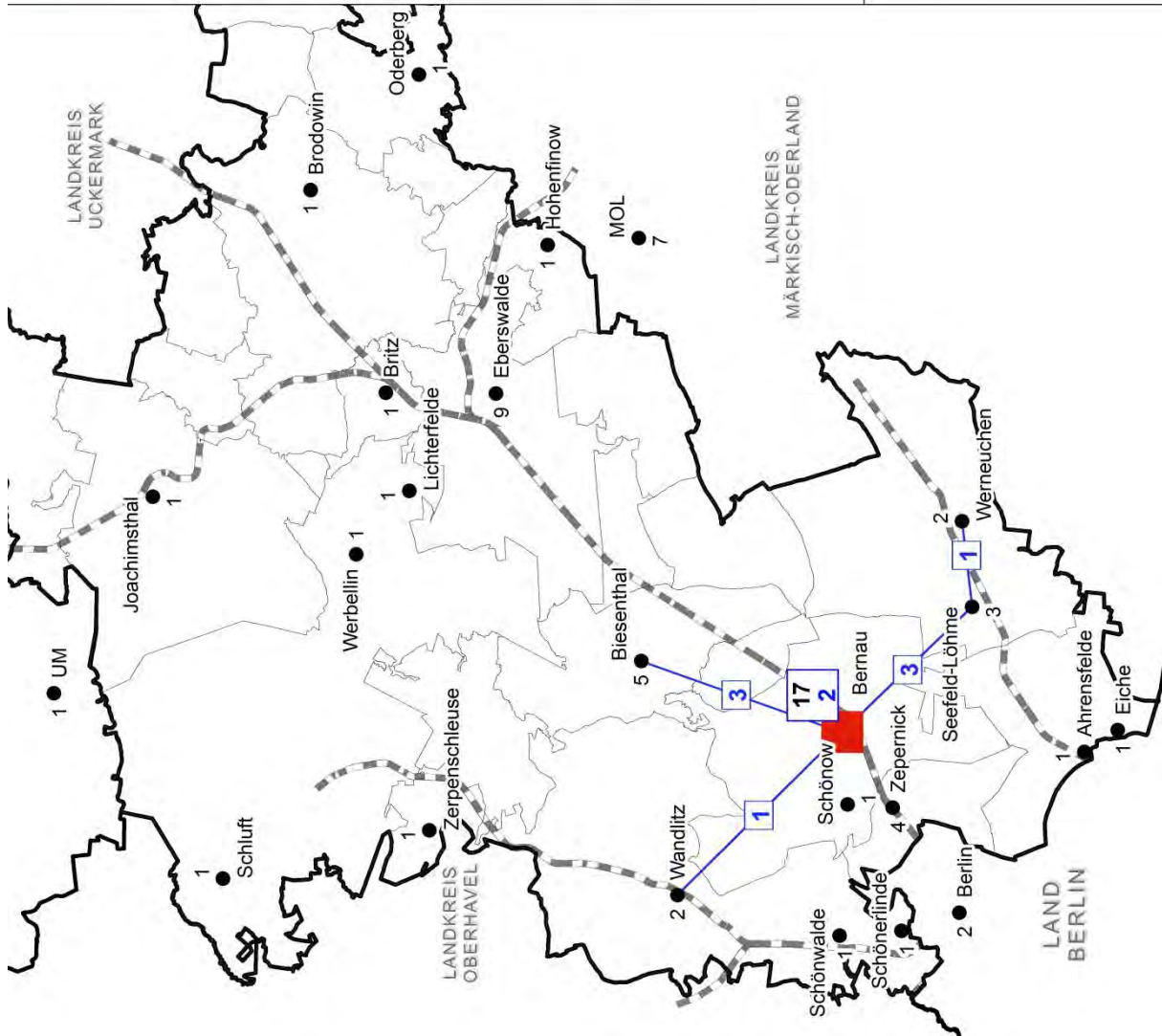
- Schülerströme im ÖPNV-Linienverkehr
- Gemeindegrenze
- Kreisgrenze
- Bahnlinie



Schülerbeförderung im Landkreis Barnim

Quellen:

- Schülerzahlen: Johanna-Schule
Bernau
- ÖPNV-Angaben: Strukturentwicklungsamt
Landkreis Barnim
- Kartengrundlagen: Katasterbehörde Landkreis Barnim



NORDEND-SCHULE

Lärchenweg 8
16225 Eberswalde
Telefon: 03334 212614
Telefax: 03334 238069
nordendschule@schulen.kvbarnim.de
www.nordendschule.barnim.de



Quelle: Landkreis Barnim

Schulnummer:	401316
Schulträger:	Landkreis Barnim
Zügigkeit nach Errichtungsbeschluss:	-
Schulprofil:	Sonderpädagogischer Förderschwerpunkt „Lernen“
Bildungsangebot:	Unterricht in den Jahrgangsstufen 1 – 10
Besonderheiten des Bildungsangebotes:	Ersthelferausbildung in Jahrgangsstufen 7 – 10 Musikförderung „Klasse: Musik“
Schulgrundstück:	16.962 m ²
Eigentümer:	Landkreis Barnim
Schulgebäude:	Baujahr: 1980 Anzahl Unterrichtsräume: 31
Barrierefreiheit:	Behindertenparkplatz: nicht vorhanden Behindertengerechter Zugang: nicht vorhanden Behindertengerechter Aufzug: nicht vorhanden Behindertengerechte Toiletten: vorhanden
Gedeckte Sportfläche:	auf dem Schulgrundstück Baujahr: 1982 Größe in m ² : 450
Ungedeckte Sportfläche:	auf dem Schulgrundstück Größe in m ² : 7.800 (Laufbahn, Weitsprung-, Ball- spielanlage)

Anzahl Schülerinnen und Schüler im Schuljahr 2016/17:

Jahrgangsstufe	1	2	3	4	5	6	7	8	9	10	ges.
SuS	9	18	12	12	20	21	24	29	21	31	197
Klassen	1	2	1	1	2	2	2	3	2	2	18

Schülerbeförderung:

Wohnort	Anzahl SuS Gesamt 2015/16	Anzahl SuS Gesamt 2015/16	Anzahl SuS im ÖPNV 2015/16
Bernau bei Berlin	3	3	2
Biesenthal		1	-
Britz	3	3	1
Chorin	2	2	2
Eberswalde	140	133	76
Finowfurt	7	11	4
Golzow	1	2	1
Groß Schönebeck	5	5	1
Grüntal	1	2	1
Hohenfinow	1	1	1
Joachimsthal	7	9	6
Ladeburg		1	1
Lichterfelde	2	6	4
Liepe	1	1	1
Lunow-Stolzenhagen	2	1	1
Marienwerder	2	3	-
Niederfinow	3	3	2
Oderberg	7	9	5
Parsteinsee	1	1	-
Sandkrug	1	1	-
Schluf	1		
Senftenhütte	1	1	-
Sommerfelde	1	1	-
Tiefensee	2	2	-

Wohnort	Anzahl SuS Gesamt 2015/16	Anzahl SuS Gesamt 2015/16	Anzahl SuS im ÖPNV 2015/16
Trampe	1	1	1
Zerpenschleuse	1	1	1
Landkreis Märkisch-Oderland		2	-
Landkreis Uckermark	1	1	-
gesamt	197	207	111

Nordend-Schule Eberswalde

Lärchenweg 8,
16225 Eberswalde

- 1 Anzahl Schüler aus dem Ort, die die Schule besuchen
- 2 Anzahl Schüler, die auf diesem Streckenabschnitt den ÖPNV benutzen
- 133
76 Anzahl Schüler aus Eberswalde, die die Nordend-Schule besuchen,
Anzahl Schüler aus Eberswalde, die per ÖPNV zur Nordend-Schule fahren.
- Schülerströme im ÖPNV-Linienverkehr
- Gemeindegrenze
- Kreisgrenze
- Bahnlinie



Maßstab: 1:260.000

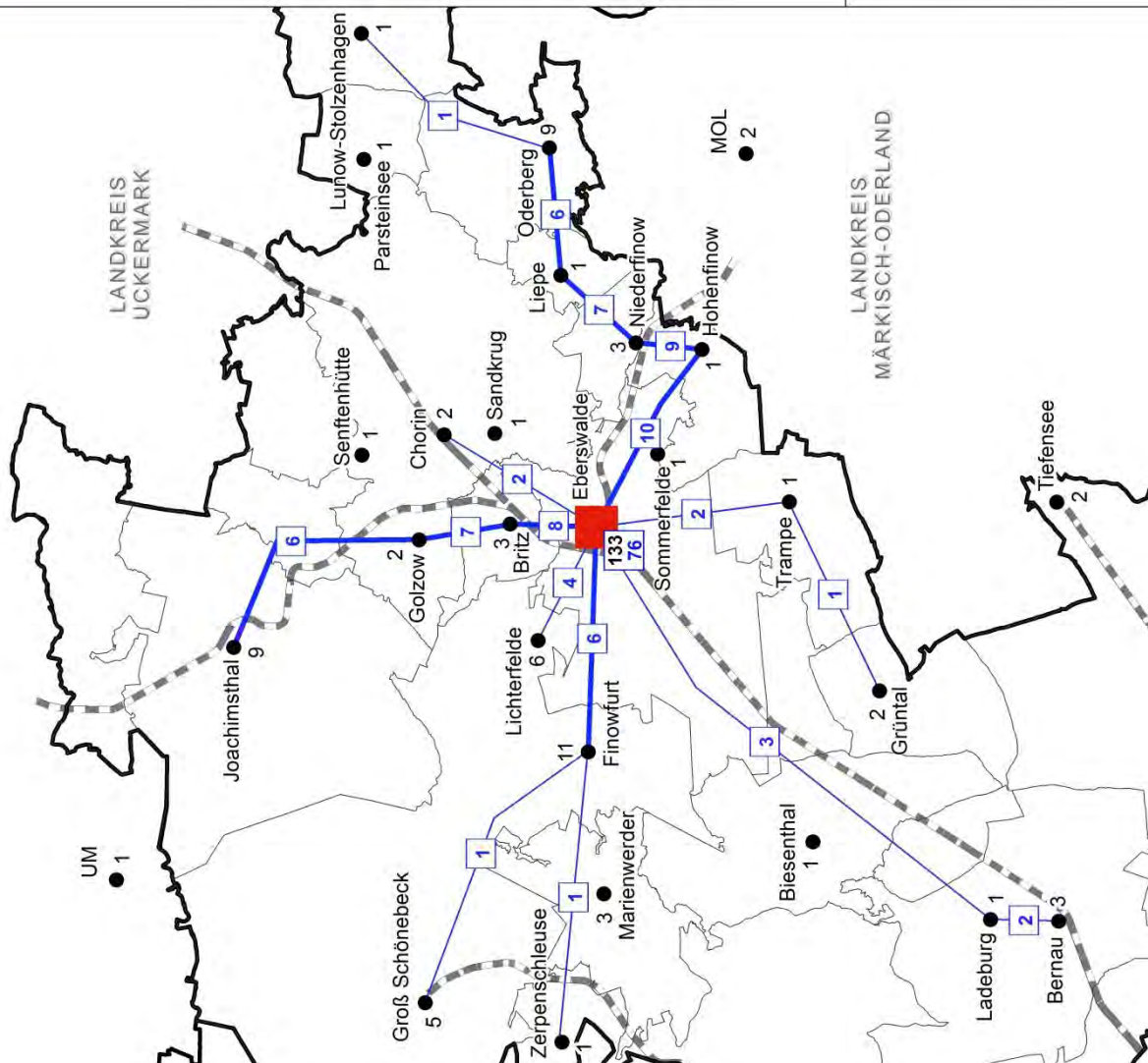
Schülerbeförderung im Landkreis Barnim

Quellen:

Schülerzahlen: Nordend-Schule
Eberswalde

ÖPNV-Angaben: Strukturentwicklungsamt
Landkreis Barnim

Kartengrundlagen: Katasterbehörde Landkreis Barnim



SCHULE IM NIBELUNGENVIERTEL

Schönfelder Weg 40

16321 Bernau bei Berlin

Telefon: 03338 2201

Telefax: 03338 459919

nibelungen-schule.sekretariat
@schulen.kvbarnim.de

www.afs-bernaue.de



Quelle: Landkreis Barnim

Schulnummer:	400609
Schulträger:	Landkreis Barnim
Zügigkeit nach Errichtungsbeschluss:	-
Schulprofil:	Sonderpädagogischer Förderschwerpunkt „Lernen“
Bildungsangebot:	Unterricht in den Jahrgangsstufen 1 – 10
Besonderheiten des Bildungsangebotes:	Praxislernen im Block ab Jahrgangsstufe 7 Jahrgangsübergreifender Unterricht in den Doppeljahrgangsstufen 3/4, 5/6, 7/8 und 9/10
Schulgrundstück:	9.283 m ²
Eigentümer:	Landkreis Barnim
Schulgebäude:	Baujahr: Gebäude 1: 1988 Gebäude 2: 1990
	Anzahl Unterrichtsräume: 35
Barrierefreiheit:	Behindertenparkplatz: nicht vorhanden Behindertengerechter Zugang: nicht vorhanden Behindertengerechter Aufzug: nicht vorhanden Behindertengerechte Toiletten: vorhanden
Gedeckte Sportfläche:	auf dem Schulgrundstück
	Baujahr: 1991
	Größe in m ² : 450

Ungedeckte Sportfläche:

auf dem Schulgrundstück

Größe in m²:

500

(Laufbahn, Weitsprunganlage,
Volleyballspielfeld)

Anzahl Schülerinnen und Schüler im Schuljahr 2016/17:

Jahrgangsstufe	1	2	3	4	5	6	7	8	9	10	ges.
SuS	9	9	10	23	13	15	25	21	27	23	175
Klassen	1	1		1		1	2	2	1	1	15
			2		1			1			
									1		

Schülerbeförderung:

Wohnort	Anzahl SuS Gesamt 2016/17	Anzahl SuS Gesamt 2015/16	Anzahl SuS im ÖPNV 2015/16
Albertshof		4	4
Ahrensfelde	1	1	0
Basdorf	2	2	2
Bernau bei Berlin	85	71	16
Biesenthal	10	10	7
Birkenhöhe	1	1	0
Birkholz	2	1	1
Birkholzaue	1		
Blumberg	1		
Börnicke	3	1	0
Eberswalde	1	2	1
Eiche	2	3	2
Groß Schönebeck	1	3	0
Hobrechtsfelde		1	1
Klosterfelde	1	1	1
Krummensee	1	1	0
Ladeburg	4	5	5

Wohnort	Anzahl SuS Gesamt 2016/17	Anzahl SuS Gesamt 2015/16	Anzahl SuS im ÖPNV 2015/16
Lanke	3	3	2
Lindenberg	2	2	2
Lindow		1	1
Lobetal	2	2	1
Löhme	2		
Marienwerder	3	3	3
Neudorf	1	1	1
Prenden	1	2	1
Röntgental	3	3	3
Rüdnitz	8	11	1
Schönfeld	1		
Schönow	3	2	1
Schönwalde	1	2	1
Schwanebeck	2	7	2
Seefeld	2		
Seefeld-Löhme		3	2
Stolzenhagen	1	3	2
Tempelfelde	1	1	1
Wandlitz	3	2	1
Weesow	1	1	1
Werneuchen	12	11	11
Zepernick	6	6	6
Landkreis Märkisch-Oderland	1	1	-
gesamt	175	170	84

MÄRKISCHE SCHULE

Rheinsberger Straße 36

16227 Eberswalde

Telefon: 03334 32069

Telefax: 03334 383914

maerkische-schule

@schulen.kvbarnim.de

www.maerkische-schule.barnim.de



Quelle: Landkreis Barnim

Schulnummer:	401341
Schulträger:	Landkreis Barnim
Zügigkeit nach Errichtungsbeschluss:	-
Schulprofil:	Sonderpädagogischer Förderschwerpunkt „geistige Entwicklung“
Bildungsangebot:	Unterricht in Lernstufen bis zum 21. Lebensjahr
Besonderheiten des Bildungsangebotes:	Unterricht in jahrgangsübergreifenden Lerngruppen
Schulgrundstück:	8.339 m ²
Eigentümer:	Landkreis Barnim
Schulgebäude:	Baujahr: 1981 Anzahl Unterrichtsräume: 32
Barrierefreiheit:	Behindertenparkplatz: vorhanden Behindertengerechter Zugang: vorhanden Behindertengerechter Aufzug: vorhanden Behindertengerechte Toiletten: vorhanden
Gedeckte Sportfläche:	Nutzung Sporthalle SV Motor Eberswalde Baujahr: 1981 Größe in m ² : 960
Ungedeckte Sportfläche:	auf dem Schulgrundstück (Laufweg, Kleinsportfläche mit Basketballanlage)

Anzahl Schülerinnen und Schüler im Schuljahr 2016/17:

Lernstufe	Eingangs- stufe	Unterstufe	Mittelstufe	Oberstufe	Werkstufe	gesamt
SuS	11	21	16	12	19	79
Klassen	2	4	3	2	3	14

Schülerbeförderung:

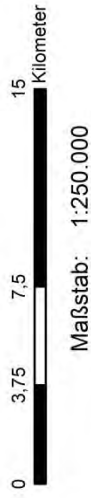
Wohnort	Anzahl SuS Gesamt 2016/17	Anzahl SuS Gesamt 2015/16	Anzahl SuS in der Spezialbeförderung 2015/16
Bernau bei Berlin	6	6	5
Britz	2		
Eberswalde	52	47	13
Finowfurt	1		
Golzow	1	1	1
Groß-Ziethen	1		
Hohenfinow	2	1	1
Joachimsthal	3	4	4
Lanke	1		
Oderberg		1	-
Parsteinsee	1		
Rüdnitz		3	1
Schluf	1	2	1
Seefeld-Löhme		1	1
Serwest	1	1	1
Tuchen-Klobbke	1	1	1
Wandlitz	1	1	1
Werneuchen	1		
Landkreis Märkisch-Oderland	4	4	-
Gesamt	79	73	30

Märkische Schule Eberswalde

Rheinsberger Straße 36,
16227 Eberswalde

- 1 Anzahl Schüler aus dem Ort, die die Schule besuchen
- 2 Anzahl Schüler, die auf diesem Streckenabschnitt den ÖPNV benutzen
- 47
□ 13 Anzahl Schüler aus Eberswalde, die die Märkische Schule besuchen,
Anzahl Schüler aus Eberswalde, die per ÖPNV zur Märkische Schule fahren.

- Schülerströme im ÖPNV-Linienverkehr
- Gemeindegrenze
- Kreisgrenze
- Bahnlinie



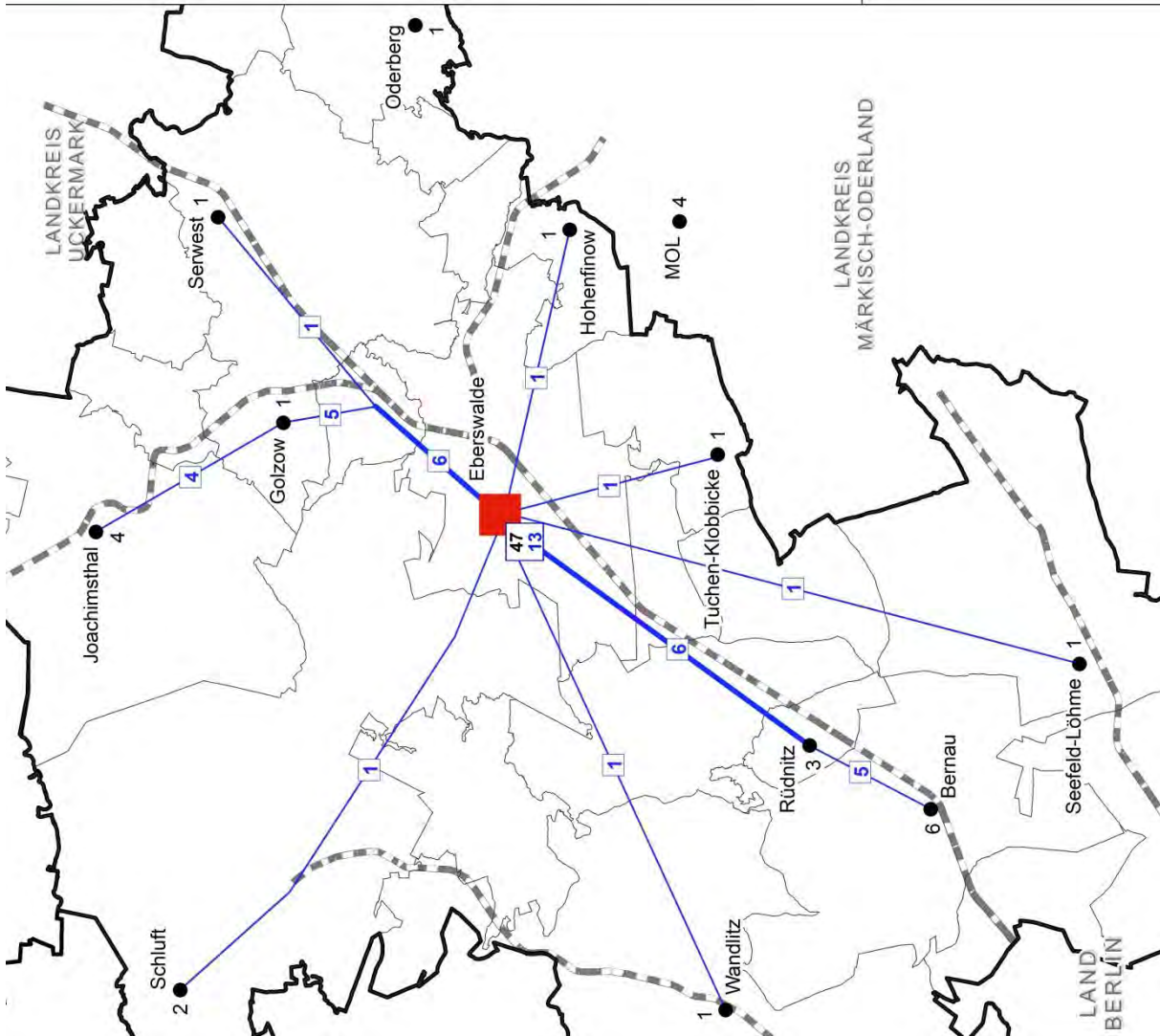
Schülerbeförderung im Landkreis Barnim

Quellen:

Schülerzahlen: Märkische Schule
Eberswalde

ÖPNV-Angaben: Strukturentwicklungsamt
Landkreis Barnim

Kartengrundlagen: Katasterbehörde Landkreis Barnim



ROBINSONSCHULE

Mendelssohnstraße 4

16321 Bernau bei Berlin

Telefon: 033397 62074

Telefax: 033397 29969

robinsonschule@schulen.kvbarnim.de

www.robinsonschule-bernau.de



Quelle: Landkreis Barnim

Schulnummer:	400592
Schulträger:	Landkreis Barnim
Zügigkeit nach Errichtungsbeschluss:	-
Schulprofil:	Sonderpädagogischer Förderschwerpunkt „geistige Entwicklung“
Bildungsangebot:	Unterricht in Lernstufen bis zum 21. Lebensjahr
Besonderheiten des Bildungsangebotes:	Ganztagsangebot
Schulgrundstück:	7.800 m ²
Eigentümer:	Stadt Bernau bei Berlin
	Erbbauberechtigter: Brandenburg Klinik Bernau Waldfrieden BKB & Co. KG
Schulgebäude:	Baujahr: Gebäude 1: 1998 Gebäude 2: 2009
	Anzahl Unterrichtsräume: 36
Barrierefreiheit:	Behindertenparkplatz: nicht vorhanden Behindertengerechter Zugang: nicht vorhanden Behindertengerechter Aufzug: nicht vorhanden Behindertengerechte Toiletten: nicht vorhanden
Gedeckte Sportfläche:	Sporthalle der DSR Tennis & SportZentrum Wandlitz GmbH
Ungedeckte Sportfläche:	nicht vorhanden

Anzahl Schülerinnen und Schüler im Schuljahr 2016/17:

Lernstufe	Eingangsstufe	Unterstufe	Mittelstufe	Oberstufe	Werkstufe	gesamt
SuS	2	6	1	2	3	14
Klassen	16	37	15	32	29	129

Schülerbeförderung:

Wohnort	Anzahl SuS Gesamt 2016/17	Anzahl SuS Gesamt 2015/16	Anzahl SuS in der Spezialbeförderung 2015/16
Ahrensfelde	6	7	4
Althüttendorf	1	1	1
Basdorf	7	6	3
Bernau bei Berlin	46	43	39
Biesenthal	4	5	2
Birkholz		1	1
Blumberg	4	3	1
Börnicke		1	-
Eberswalde	2	1	1
Eiche		1	1
Groß Schönebeck	6	9	7
Hirschfelde	1		
Klosterfelde	4	4	4
Ladeburg	2		
Lindenberg		2	2
Lobetal	2	2	2
Löhme	1		
Prenden	1	2	1
Rüdnitz	1		
Schönerlinde	1	2	-
Schönow	3	4	1
Schönwalde	1		
Schwanebeck	1	3	3

Wohnort	Anzahl SuS Gesamt 2016/17	Anzahl SuS Gesamt 2015/16	Anzahl SuS in der Spezialbeförderung 2015/16
Stolzenhagen	3	4	1
Wandlitz	4	6	6
Werneuchen	8	7	7
Zepernick	16	13	9
Land Berlin	4	4	-
gesamt	129	131	96

Robinsonschule Bernau

Mendelssohnstraße 4,
16321 Bernau bei Berlin

- 1 Anzahl Schüler aus dem Ort, die die Schule besuchen
- 2 Anzahl Schüler, die auf diesem Streckenabschnitt den ÖPNV benutzen
- 43 39 Anzahl Schüler aus Bernau bei Berlin, die die Robinsonschule besuchen, Anzahl Schüler aus Bernau bei Berlin, die per ÖPNV zur Robinsonschule fahren.

- Schülerströme im ÖPNV-Linienverkehr
- Gemeindegrenze
- Kreisgrenze
- Bahnlinie

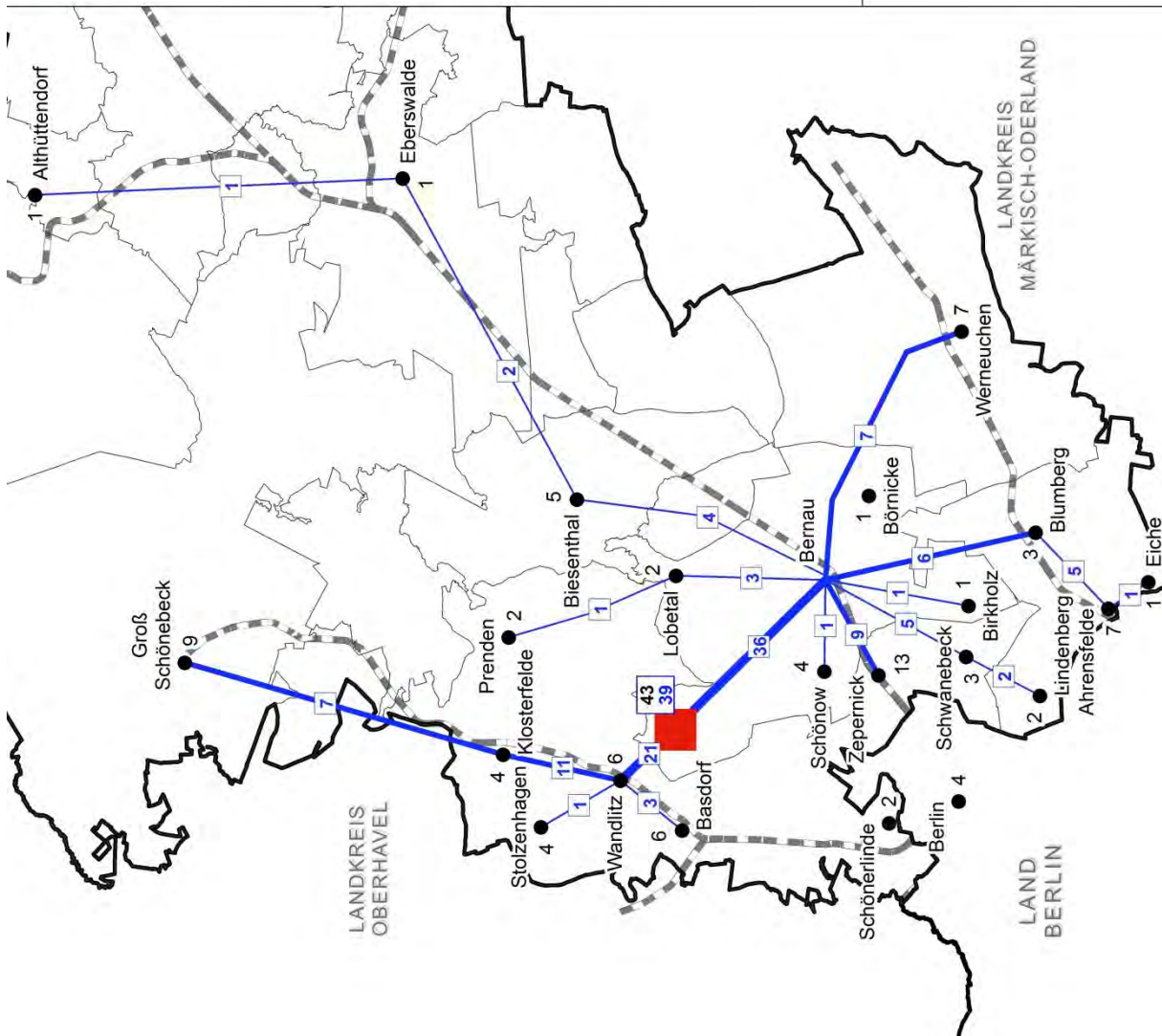


Maßstab: 1:250.000

Schülerbeförderung im Landkreis Barnim



Quellen:
 Schülerzahlen: Robinsonschule Bernau
 ÖPNV-Angaben: Strukturentwicklungsamt Landkreis Barnim
 Kartengrundlagen: Katasterbehörde Landkreis Barnim



OBERSTUFENZENTREN

OBERSTUFENZENTRUM I BARNIM

Hans-Wittwer-Str. 7
16321 Bernau bei Berlin
Telefon: 03338 709310
Telefax: 03338 709329
osz1-barnim@schulen.kvbarnim.de
www.osz1-barnim.de



Quelle: Landkreis Barnim

Schulnummer:	200402
Schulträger:	Landkreis Barnim
Zügigkeit nach Errichtungsbeschluss:	-
Schulprofil:	Wirtschaftlich-soziales Profil
Bildungsangebot:	Abteilung 1: Wirtschaft und Verwaltung Abteilung 2: Berufliches Gymnasium Abteilung 3: Sozialwesen
Schulgrundstück:	22.098 m ²
Eigentümer:	Stadt Bernau bei Berlin
	Erbbauberechtigter: Land Brandenburg
	Untererbbauberechtigter: Landkreis Barnim
Schulgebäude:	Baujahr: Haus 1 – 5: 1950 Haus 6: 2003/04 Haus 7 – 8: 1950
	Anzahl Unterrichtsräume: 55
Barrierefreiheit:	Behindertenparkplatz: vorhanden Behindertengerechter Zugang: vorhanden Behindertengerechter Aufzug: vorhanden Behindertengerechte Toiletten: vorhanden

Gedeckte Sportfläche: Sporthalle des BWZ
 Baujahr: 2003
 Größe in m²: 1.215

Ungedeckte Sportfläche: auf dem Gelände des BWZ
 Größe in m²: 5.485
 (Laufbahn, Weitsprung-, Hochsprung-, Kugelstoßanlage, multifunktionale Spielfelder)

Anzahl Schülerinnen und Schüler im Schuljahr 2016/17:

Abteilung		1	2	3	gesamt
Bildungsgang					
Berufsschule	duales System	662			662
	Berufsvorbereitung/ Berufsgrundbildung	74		25	99
Berufsfachschule	Sek I- Abschluss				
	Assistenten			91	91
Fachoberschule		84		93	177
Fachschule				189	189
gymnasiale Oberstufe			156		156
gesamt		820	156	398	1.374

OBERSTUFENZENTRUM II BARNIM

Alexander-von-Humboldt-Straße 40

16225 Eberswalde

Telefon: 03334 63970

Telefax: 03334 639719

osz2-sekretariat@barnim.de

www.osz2.barnim.de



Quelle: Landkreis Barnim

Schulnummer:	200463
Schulträger:	Landkreis Barnim
Zügigkeit nach Errichtungsbeschluss:	-
Schulprofil:	Gewerblich-technisches Profil
Bildungsangebot:	Abteilung 1: Metall-/ Elektrotechnik Abteilung 2: Bau-/ Holz-/ Farbtechnik/ Raumgestaltung Abteilung 3: Ernährung/ Hauswirtschaft/ Körperpflege Abteilung 4: Gymnasiale Oberstufe
Schulgrundstück:	29.652 m ²
Eigentümer:	Landkreis Barnim
Schulgebäude:	Baujahr: Haus 1: 1999 Haus 2: 1978 Haus 3: 1976
Barrierefreiheit:	Anzahl Unterrichtsräume: 91 Behindertenparkplatz: vorhanden Behindertengerechter Zugang: vorhanden Behindertengerechter Aufzug: vorhanden Behindertengerechte Toiletten: vorhanden

Gedeckte Sportfläche: auf dem Schulgrundstück
 Sporthalle 1
 Baujahr: 1976
 Größe in m²: 405
 Sporthalle 2
 Baujahr: 1978
 Größe in m²: 405

Ungedeckte Sportfläche: auf dem Schulgrundstück
 (Laufbahn, Weitsprunganlage,
 Ballspielfeld)

Anzahl Schülerinnen und Schüler im Schuljahr 2016/17:

Abteilung		1	2	3	4	gesamt
Bildungsgang						
Berufsschule	duales System	505	217	189		911
	Berufsvorbereitung/ Berufsgrundbildung			15		15
	Berufsgrundbildung Plus (Flüchtlinge)	31	42	31		104
Berufsfachschule	Sek I – Abschluss					
	Assistenten					
Fachoberschule						
Fachschule						
gymnasiale Oberstufe					275	275
gesamt		536	259	235	275	1.305

www.barnim.de

Landkreis Barnim
Liegenschafts- und Schulverwaltungsamt
Jugendamt

Paul-Wunderlich-Haus
Am Markt 1
16225 Eberswalde

Telefon: 03334 214-1744
Telefax: 03334 214-2744
liegenschafts-schulverwaltungsamt@kvbarnim.de
jugendamt@kvbarnim.de

Stand 30. Mai 2017