

Funktion des Stationszeichens

Die Längeneinteilung der Straßen in Kilometer hat ausgedient.

Die Entwicklungen im Straßenverkehr und in den Verwaltungen erfordern eine wirtschaftliche, leichter handhabbare Lösung.

Diese wird mit dem Stationierungssystem „Typ Brandenburg“ erreicht.

Der gesamte Verlauf einer Straße (Bundesfern-, Landes- und Kreisstraße) setzt sich aus einzelnen, numerierten Abschnitten zusammen. Jeder Abschnitt ist für sich kilometriert.

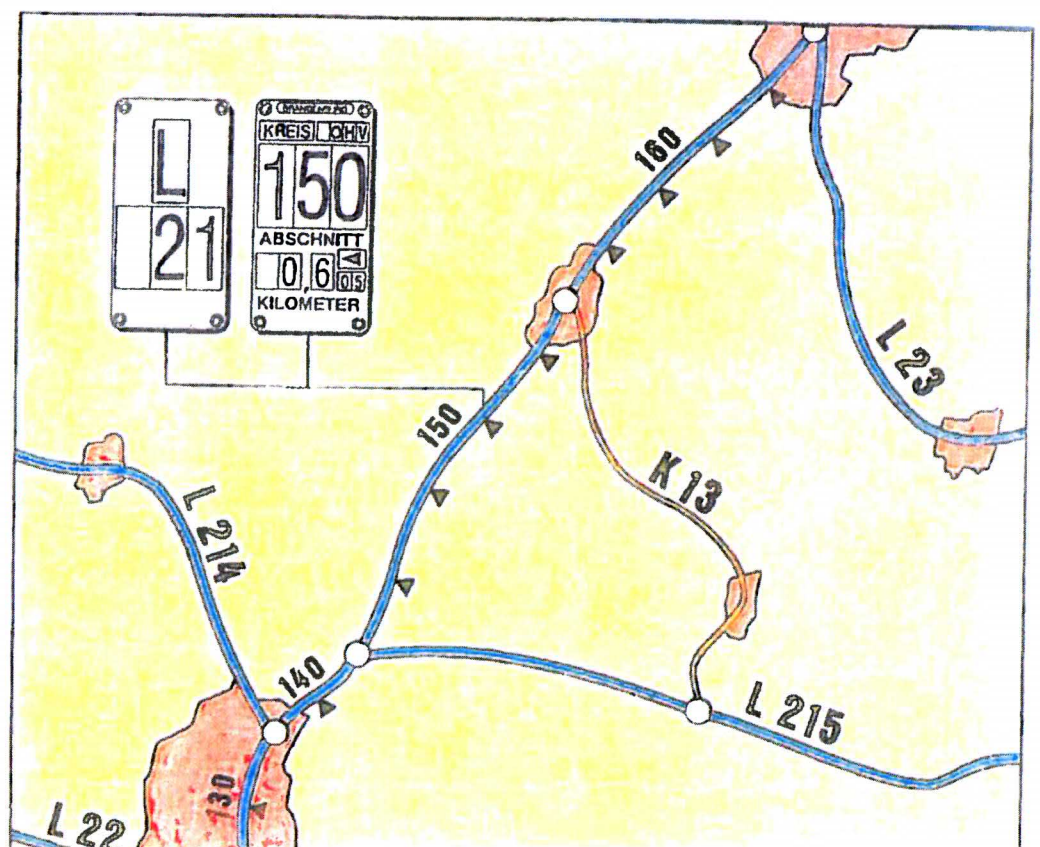
Der abgebildete Kartenausschnitt zeigt ein Beispiel für eine Ortsangabe:

L 21, Abschnitt 150, Kilometer 0,605 oder als Streckenangabe einfach:


L 21 Abschnitt 150.

Die an den Leitpfosten angebrachten Stationsinformationen ermöglichen allen Verkehrsteilnehmern oder Anliegern, in kurzer Zeit ihren Standort festzustellen.

Dieses System erleichtert allen öffentlichen Einrichtungen wie Straßenbau- und Verkehrsämtern, der Polizei sowie Rettungs- und Hilfsdiensten die Arbeit.




Erläuterung der Tafeln



Klassifizierungstafel

Straßenklasse

Straßennummer



Stationstafel


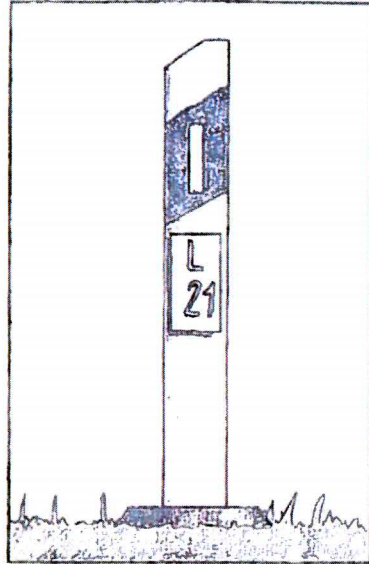
Kreisbezeichnung
(entsprechend amtlichen
Kennzeichen für KFZ)

Straßenabschnittsnummer
(in der Regel in 10er
Schritten aufsteigend)


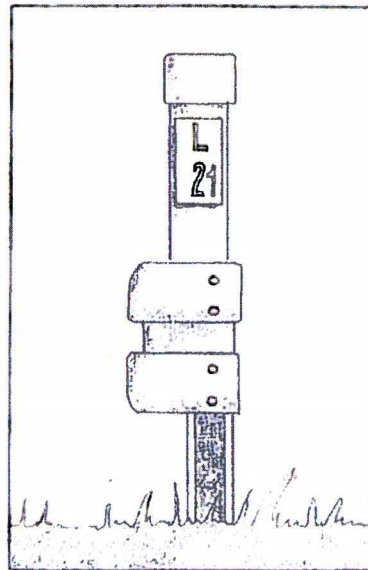
Richtung der Stationierung

Entfernung vom Nullpunkt
0,605 km

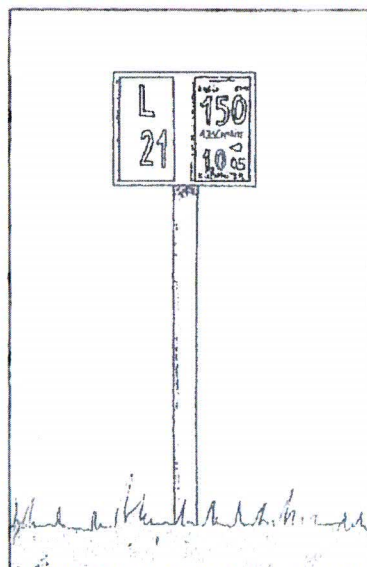
Stationszeichen im Straßenraum



Außerorts, an Leitpfosten montiert



Außerorts, an Schutzplanken montiert

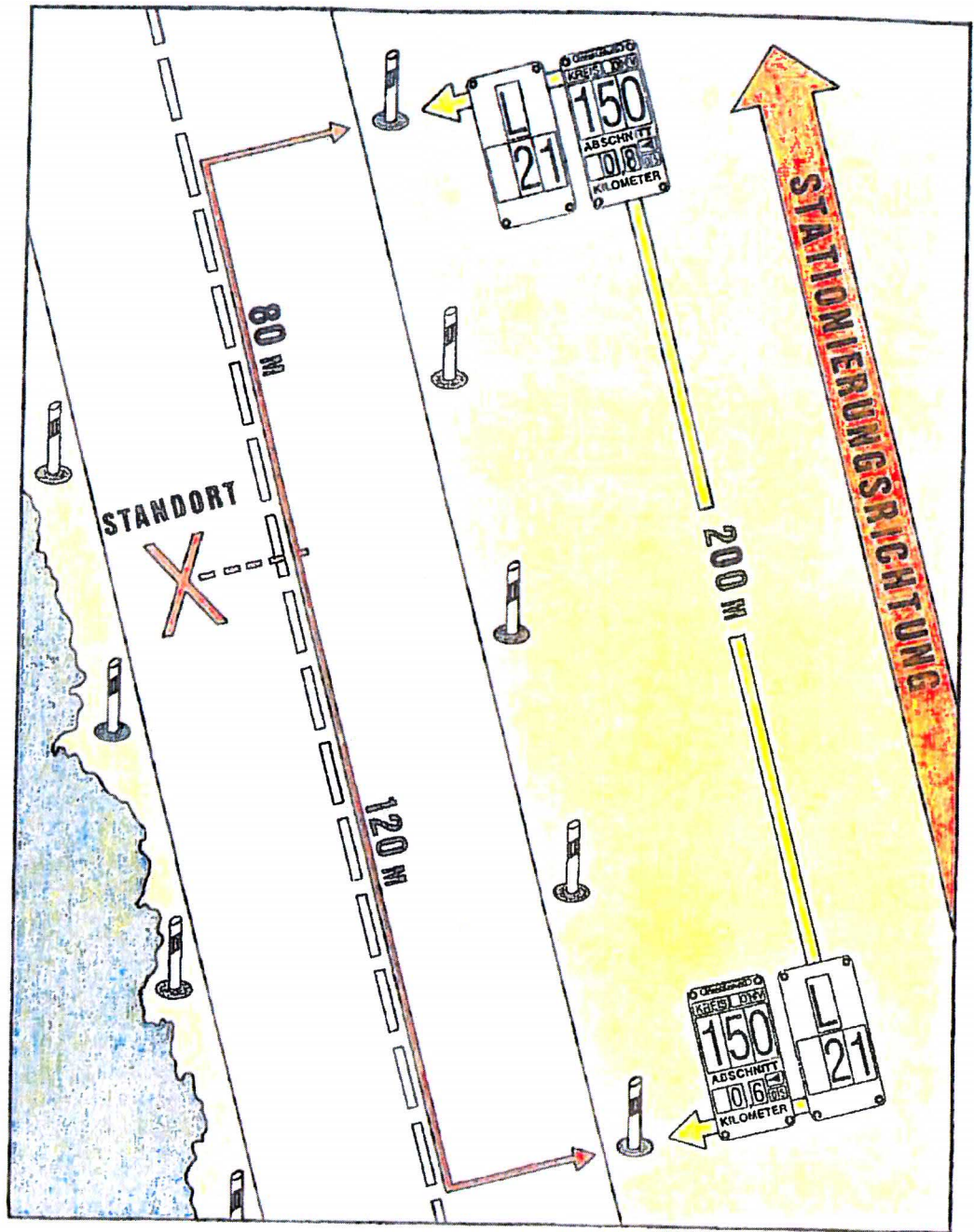


Innerorts, an spez. Halterungen montiert

Standortbestimmung

Ingenieurgesellschaft für Straßendaten und Baustoffprüfungen mbH

Entwurf: graphische Gestaltung Madina von Arnim, Kerstin Sonnemann



Jedes Stationszeichen besteht aus zwei Tafeln, die jeweils die Straßenbezeichnung bzw. den genauen Standort bestimmen

Die Stationszeichen stehen im Abstand von ca. 200 m am rechten Fahrbahnrand. Die Stationierungsrichtung ist durch einen Pfeil gekennzeichnet.

Die Straßenbauverwaltung kann überall genaue Aufmessungen vornehmen. Die Polizei kann den genauen Unfallort bestimmen.

Geben Sie im Notfall
Straßenbezeichnung (L21)
Abschnittsnummer (150)
Kreisbezeichnung (OHV)
an die Rettungsstelle weiter.