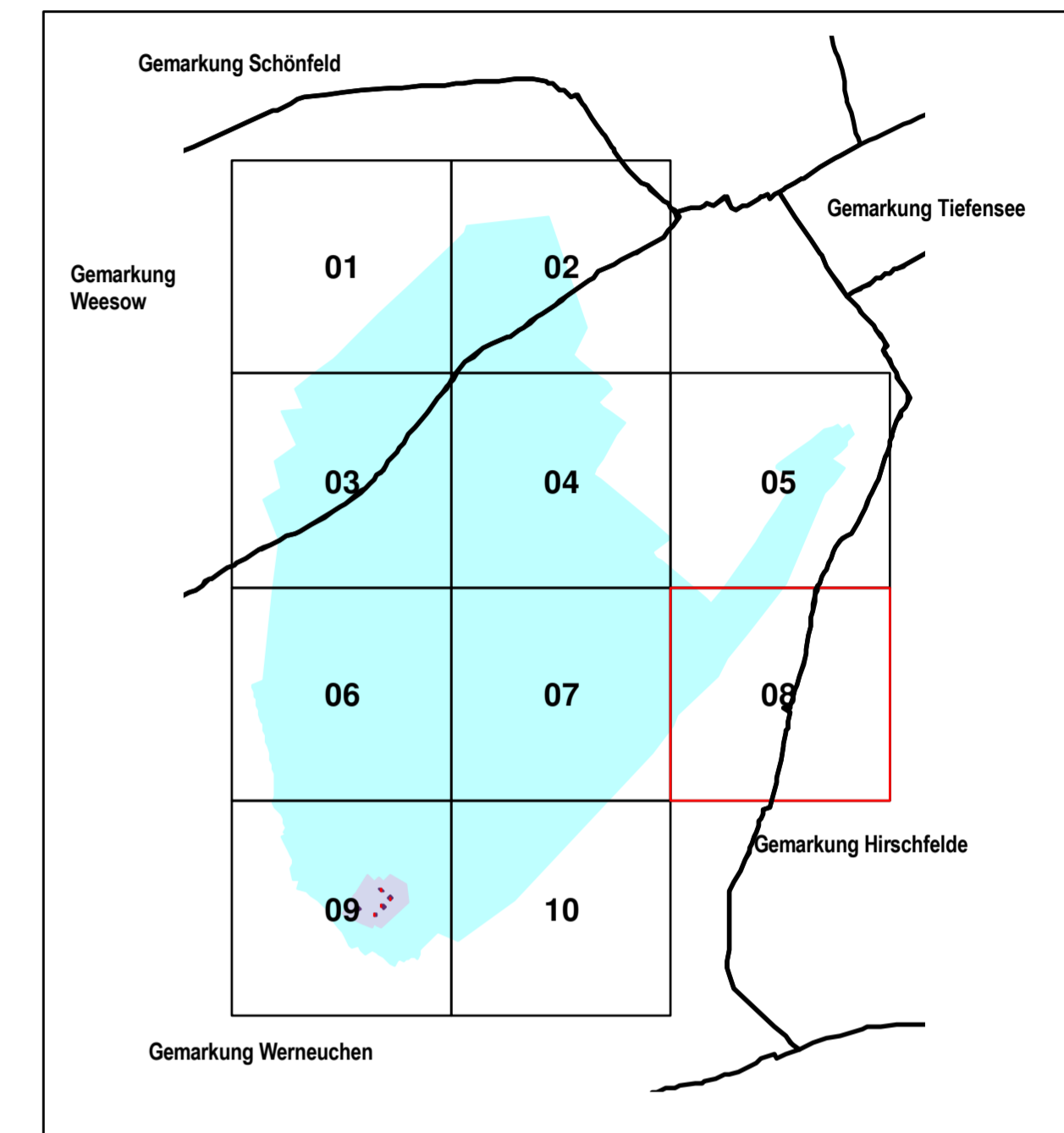
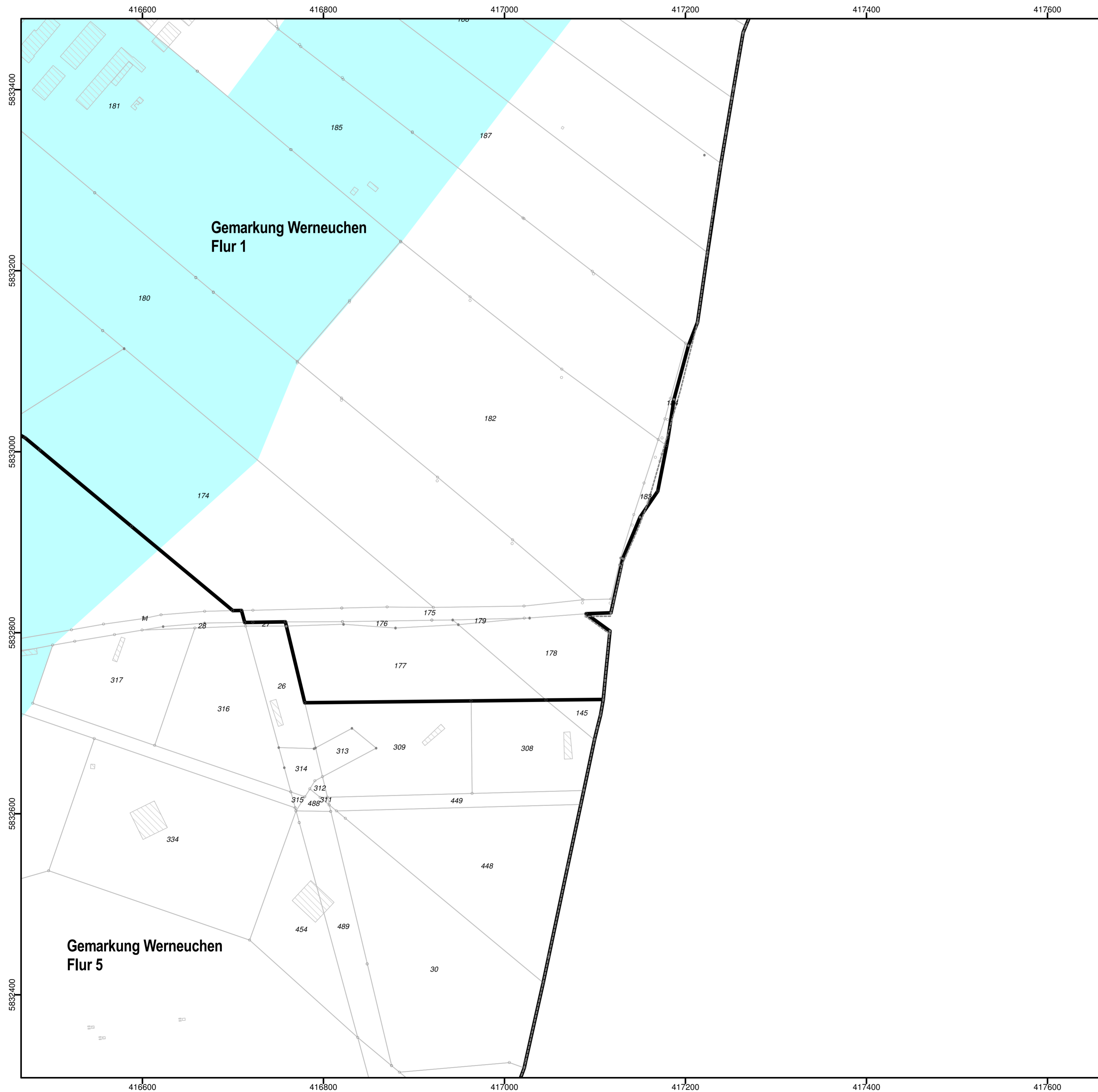


Anlage 4 Blatt 8 (zu § 2 Absatz 2)



Landkreis Barnim

Landkreis Barnim
Bodenschutzamt
Am Markt 1
16225 Eberswalde

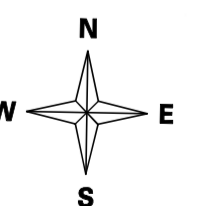
Entwurf Mai 2018

**Liegenschaftskarte der Verordnung zur Festsetzung
des Wasserschutzgebietes für das Wasserwerk Werneuchen**

- Brunnen
- Zone I
- Zone II
- Zone III

nachrichtliche Übernahme aus
dem Liegenschaftskataster:

- vermarkter/unvermarkter Grenzpunkt
- Flurgrenze
- Flurstückgrenze
- Gebäude
- Gemarkungsgrenze



Maßstab 1:2500

Bezugssystem: EPSG 25833
Kartengrundlage: Liegenschaftskataster, Stand: 01.01.2017
Nutzung mit Genehmigung der Landesvermessung und Geobasisinformation Brandenburg,
Geobasisdaten: © Geobasis-DE/LGB 2016, GB-LK III/08
Bearbeitung: Landkreis Barnim und Eigenbetrieb Wasserversorgung und Abwasserentsorgung
der Stadt Werneuchen
September 2017