



Anlage 3 (zu § 2 Absatz 2)








Landkreis Barnim

Landkreis Barnim
Bodenschutzamt
Am Markt 1
16225 Eberswalde

Entwurf Mai 2018

Topografische Karte der Verordnung zur Festsetzung
des Wasserschutzgebietes für das Wasserwerk Werneuchen

-  Zone_I
-  Zone_II
-  Zone_III
-  Brunnen



Bezugssystem: EPSG 25833
Kartengrundlage: Digitale Topografische Karte 1 : 10000, Stand: 31.07.2013
Nutzung mit Genehmigung der Landesvermessung und Geobasisinformation Brandenburg,
© GeoBasis-DE/LGB 2017
Bearbeitung: Landkreis Barnim und Eigenbetrieb Wasserversorgung und Abwasserbeseitigung
der Stadt Werneuchen

September 2017

Maßstab 1:2500